

СТРАТЕГИЯ

УСТОЙЧИВОГО РАЗВИТИЯ МИОРСКОГО РАЙОНА

на 2022-2035 годы



Минск
«Колорград»
2022



УДК 33.14:[338.1+316.42](476.5)“2022/2035”
ББК 65.04(4Бел)
С83

Авторы:

И. В. Кузнецов, М. Н. Банифатова, В. А. Драбо, Е. У. Шалонько,
Н. В. Гагина, А. Л. Киштымов., О. Л. Шулейко, Д. А. Чиж, А. В. Сиваграков,
Н. А. Дударенок, О. В. Патеенок, Е. А. Шокель, Наталья Нойманн,
А. Е. Винчевский, Н. А. Матрунчик, А. И. Спринчак и др.

Под общей редакцией кандидата экономических наук А. В. Сивагракова.

Издание подготовлено в рамках проекта международной технической помощи «Вместе для сообщества и природы: упрочение процесса развития в Миорском районе через партнерство местной власти и гражданского общества» NEAR-TS / 2017 / 391-418, который финансируется Европейским союзом в лице Европейской комиссии. Реализация проекта осуществляется Миорским районным исполнительным комитетом в партнерстве с общественной организацией «Ахова птушак Бацькаўшчыны» и Латвийским сельским форумом. Проект зарегистрирован в базе данных программ и проектов международной технической помощи Министерства экономики Республики Беларусь за №2/19/000981 от 28 февраля 2019 года. Срок реализации: 01.05.2019–30.04.2022. Мнения, изложенные в настоящем издании, являются исключительной ответственностью авторов и не могут рассматриваться в качестве отражающих позицию Европейского союза.



Финансируется
Европейским союзом





Финансируется
Европейским союзом



СТРАТЕГИЯ УСТОЙЧИВОГО РАЗВИТИЯ МИОРСКОГО РАЙОНА НА 2022-2035 ГОДЫ

Кузнецов И.В., Банифатова М.Н., Драбо В.А., Шалонько Е.У., Гагина Н.В., Киштымов А.Л., Шулейко О.Л., Чиж Д.А., Сиваграков А.В., Дударенок Н.А., Патеенок О.В., Шокель Е.А., Нойманн Наталья, Винчевский А.Е., Матрунчик Н.А., Спринчак А.И. и др. под общей редакцией кандидата экономических наук А.В. Сивагракова.

СОГЛАСОВАНО
Председатель
Миорского районного
исполнительного комитета
И. В. Кузнецов
02.03.2022

Издание подготовлено в рамках проекта «Вместе для сообщества и природы: упрочение процесса развития в Миорском районе через партнерство местной власти и гражданского общества» NEAR-TS / 2017 / 391-418, который финансируется Европейским союзом в лице Европейской комиссии. Реализация проекта осуществляется Миорским районным исполнительным комитетом в партнерстве с общественной организацией «Ахова птушак Бацькаўшчыны» и Латвийским сельским форумом. Проект зарегистрирован в базе данных программ и проектов международной технической помощи Министерства экономики Республики Беларусь за №2/19/000981 от 28 февраля 2019 года. Срок реализации: 01.05.2019 - 30.04.2022. Мнения, изложенные в настоящем издании, являются исключительной ответственностью авторов и не могут рассматриваться в качестве отражающих позицию Европейского союза.

Научно-практическое издание.

Фотоснимки: Антон Архипенко, Елена Барщевская, Казимир Блажевич, Алёна Бондарук, Иван Борок, Диана Ворона, Марина Гернат, Владимир Жабенок, Анна Лискова, Андрей Литвинов, Анжела Малявко, Светлана Минина, Анна Михалап, Ксения Москаленко, Елена Павловская, Сергей Плыткевич, Вадим Пучинский, Виктор Радько, Евгений Сосюра, Антон Степанищев, Анастасия Тимофеева, Владислав Уткин, Елена Шангина, Елена Шокель, Алла Эрдман и др.

Оформление и вёрстка: Алия Довгун.

За дополнительной информацией обращайтесь:

Заместитель председателя Миорского районного исполнительного комитета

по телефону: +375 2153 51902

или по электронной почте: rik@miory.vitebsk-region.gov.by

сайт: vitebsk-region.gov.by

ПРИНЯТЫЕ СОКРАЩЕНИЯ

SWOT-анализ – анализ сильных и слабых сторон, возможностей и угроз

SWOT-анализ – анализ сильных и слабых сторон, возможностей и угроз

аг. – агрогородок

г. – город

ВКЛ – Великое княжество Литовское

ГЛХУ – государственное лесохозяйственное учреждение

ГПУ – государственное природоохранное учреждение

ГУ – государственное учреждение

ГУДО – государственное учреждение

дополнительного образования

ГУК – государственное учреждение культуры

ГУО – государственное учреждение

образования

д. – деревня

ЖКХ – жилищно-коммунальное хозяйство

КФХ – крестьянское (фермерское) хозяйство

МСП – малое и среднее предпринимательство

НАНБ – Национальная академия наук Беларуси

ОАО – открытое акционерное общество

ООН – Организация объединенных наций

ООО – общество с ограниченной ответственностью

ООПТ – особо охраняемые природные территории

УП – унитарное предприятие

ПРООН – Программа развития Организации объединенных наций

ПДУЭРК – План действий по устойчивому энергетическому развитию и климату

СДК – сельский Дом культуры

СУР – стратегия устойчивого развития

СУП – сельскохозяйственное унитарное предприятие

ТКО – твердые коммунальные отходы

УЗ – учреждение здравоохранения

ФАП – фельдшерско-акушерский пункт

ЧТУП – частное транспортное унитарное предприятие

ПУПКС – производственное унитарное предприятие коммунальной собственности

ЦРБ – центральная районная больница

ОГЛАВЛЕНИЕ

ВВЕДЕНИЕ	4	экологического просвещения	
ГЛАВА 1. ПРОГРЕСС СООБЩЕСТВА МИОРСКОГО РАЙОНА НА ПУТИ К УСТОЙЧИВОМУ РАЗВИТИЮ	5	3.1. Инициатива «Прикоснись к природе сердцем»	30
ГЛАВА 2. МИОРСКИЙ РАЙОН СЕГОДНЯ	6	3.2. Экологическая инициативная группа «ЭКОС»	30
§ 1 Природное наследие	6	§ 4 Инициативы по сохранению и устойчивому использованию историко-культурного наследия	30
§ 2 Историко-культурное наследие	9	4.1. Инициатива «Молодежная интерактивная культурно-историческая площадка «Наследие Миорского края»	30
ГЛАВА 3. СОЦИАЛЬНО-ЭКОНОМИЧЕСКИЕ УСЛОВИЯ	11	§ 5 Инициативы устойчивого социально-экономического развития	31
§ 1 Состояние экономики	11	5.1. Инициатива «Использование местного потенциала как главного ресурса для создания уникального туристического предложения»	31
§ 2 Лесное хозяйство	11	5.2. Инициатива «Расписные пряники «Миорщины»	31
§ 3 Торговля и общественное питание	12	§ 6 Проектные инициативы в области образования в целях устойчивого развития	32
§ 4 Предпринимательство	12	6.1. Инициатива «Социальное кафе «Серебряный возраст»	32
§ 5 Качество жизни населения, социальная инфраструктура	12	6.2. Интеллект-фест «Миоры – OPEN»	32
§ 6 Туризм и отдых	14	ГЛАВА 8. УСТОЙЧИВОЕ ЭНЕРГЕТИЧЕСКОЕ РАЗВИТИЕ РАЙОНА	32
ГЛАВА 4. SWOT-АНАЛИЗ РАЗВИТИЯ МИОРСКОГО РАЙОНА	15	ГЛАВА 9. СТРАТЕГИЧЕСКИЕ НАПРАВЛЕНИЯ ПОДДЕРЖКИ ОБЩЕСТВЕННЫХ ИНИЦИАТИВ ДЛЯ ДОСТИЖЕНИЯ ЦЕЛЕЙ УСТОЙЧИВОГО РАЗВИТИЯ	33
ГЛАВА 5. ОБРАЗ ЖЕЛАЕМОГО БУДУЩЕГО ГЛАЗАМИ МЕСТНОГО СООБЩЕСТВА	16	ГЛАВА 10. ИНДИКАТОРЫ ДОСТИЖЕНИЯ ЦЕЛЕЙ УСТОЙЧИВОГО РАЗВИТИЯ МИОРСКОГО РАЙОНА	34
§ 1 Приоритетные направления устойчивого развития	16	§ 1 Критерии и индикаторы устойчивого развития Миорского района (с учетом методологии Германского кодекса устойчивого развития) на 2022 год	36
§ 2 Стратегические цели и задачи устойчивого развития	17	ГЛАВА 11. НАПРАВЛЕНИЯ РЕАЛИЗАЦИИ СТРАТЕГИИ УСТОЙЧИВОГО РАЗВИТИЯ МИОРСКОГО РАЙОНА	40
§ 3 Партнерство в области устойчивого развития	18	§ 1 Развитие туризма и бренда района	40
ГЛАВА 6. УСТОЙЧИВОЕ РАЗВИТИЕ ТЕРРИТОРИЙ МИОРСКОГО РАЙОНА	20	§ 2 Сохранение природы и «зеленая» экономика, развитие предпринимательства	40
§ 1 Устойчивое развитие городских территорий	20	§ 3 Сохранение и использование историко-культурного наследия	41
§ 2 Описание герба города Миоры	21	§ 4 Благоустройство и здоровый образ жизни	42
§ 3 Описание флага города Миоры	21	§ 5 Образование, развитие гражданского общества и общественного взаимодействия в интересах устойчивого развития	42
§ 4 Город Дисна	21	§ 6 Молодежная стратегия устойчивого развития Миорского района	43
§ 5 Устойчивое развитие сельских территорий	22	ЗАКЛЮЧЕНИЕ	43
5.1. Узмёнский сельсовет	22	СПИСОК ИСПОЛЬЗОВАННЫХ ИСТОЧНИКОВ	44
5.2. Заутьевский сельсовет	22	ПРИЛОЖЕНИЕ 1	45
5.3. Миорский сельсовет	23	ПРИЛОЖЕНИЕ 2	46
5.4. Николаёвский сельсовет	23	ПРИЛОЖЕНИЕ 3	47
5.5. Новопогостский сельсовет	23	ПРИЛОЖЕНИЕ 4	49
5.6. Перебродский сельсовет	24		
5.7. Повятский сельсовет	24		
5.8. Турковский сельсовет	25		
5.9. Язненский сельсовет	25		
ГЛАВА 7. ОБЩЕСТВЕННЫЕ ИНИЦИАТИВЫ УСТОЙЧИВОГО РАЗВИТИЯ МИОРСКОГО РАЙОНА	26		
§ 1 Экологические проекты, поддерживающие устойчивое природопользование и сохранение природного наследия	26		
1.1. Экотуристические маршруты и турпродукты	26		
1.2. Развитие плодоводства на базе крестьянского (фермерского) хозяйства «Демский сад»	27		
1.3. Создание демонстрационной площадки органического земледелия на базе ГУО «Повятская ясли-сад – средняя школа»	27		
1.4. Разведение благородного оленя	28		
§ 2 Экологические проекты благоустройства и ландшафтного планирования	28		
2.1. Инициатива учреждения «Устойчивые решения»	28		
2.2. Инициатива «Сиреневый рай»	28		
§ 3 Проектные инициативы в области	30		



Миорский район известен уникальными природными объектами, богат ресурсами, отличается гостеприимством и трудолюбием местных жителей. Устойчивое развитие района неразрывно связано с вопросами сохранения природного и историко-культурного наследия, создания благоприятной окружающей среды для достойной жизни каждого жителя района, поддержки здорового образа жизни, создания условий для эффективной трудовой деятельности взрослого населения и молодежи. СУР Миорского района – это не только разработанный документ, отражающий взаимосвязь долгосрочных целей и текущих задач, это и процесс партнерства гражданского общества и местной власти в постановке целей, принятии решений для их достижения, реализации инициатив местного сообщества района.

У данной стратегии немало авторов. Это и эксперты, и специалисты Миорского районного исполнительного комитета, и сотрудники проекта «Вместе для сообщества и природы: упрочение процесса развития в Миорском районе через партнёрство местной власти и гражданского общества», согласно Приложению 1. Но самое главное, что соавторами этого документа являются многие активные жители района, которые участвовали в семинарах и «мозговых штурмах», заполняли анкеты, вносили предложения и делились идеями. В первых рядах были члены Общественного совета по разработке и реализации Стратегии устойчивого развития, согласно Приложению 4, актив местных инициатив, благодаря которым в районе появились новые «точки роста», хозяева агрокооперативов и представители местного бизнеса. Среди авторов – мужчины и женщины, молодые люди и пенсионеры, люди разных национальностей, профессий и интересов. Именно благодаря этому удалось создать целостную картину развития района, реализовать так называемый междисциплинарный, комплексный подход, при котором усилия многих

складываются в мощные действия на благо района, его настоящего и будущих поколений.

Миорский район очень красив, интересен и многообразен. Его уникальная природа и историко-культурный потенциал – это общее богатство, принадлежащее не только жителям района, но и всей стране, всем жителям нашей планеты. Наша задача – сохранение, восстановление и приумножение этого наследия, доставшегося нам от предков.

Местное сообщество Миорского района должно развиваться и укрепляться, ведь оно заинтересовано в этом: жители района проживают рядом, вместе работают и отдыхают, реализуют себя, растят детей и воспитывают внуков. И люди не безразличны в отношении того, как будет развиваться наш район. Абсолютное большинство населения района готово на общие действия для того, чтобы уникальная природа района сохранялась, по-прежнему радовала местных жителей и привлекала туристов, чтобы повышалось качество жизни, улучшалась сфера услуг, наш район наполнялся инновациями, а местные жители чтит традиции. Это и есть путь устойчивого развития. Так давайте же пойдем по нему вместе.

ГЛАВА 1

ПРОГРЕСС К УСТОЙЧИВОМУ

СООБЩЕСТВА МИОРСКОГО РАЙОНА НА ПУТИ РАЗВИТИЮ

Основами нового мировоззрения, осознающего необходимость удовлетворения нужд нынешнего поколения без ущемления возможностей будущих поколений удовлетворять свои потребности, понимание необратимого влияния общества на способность природы к самовосстановлению, осознание хрупкости и уязвимости природного равновесия были заложены в «Повестке дня на XXI век», принятой мировым сообществом на конференции Организации Объединенных Наций в Рио-де-Жанейро (Бразилия) в 1992 году. С тех пор устойчивое развитие в мировой практике прошло долгий путь. В 2015 году в штаб-квартире ООН в Нью-Йорке мировые лидеры одобрили новую повестку дня «Преобразование нашего мира: Повестка дня в области устойчивого развития на период до 2030 года». Республика Беларусь наряду с 193 государствами одобрила этот документ и выразила поддержку ее реализации путем достижения 17 Целей устойчивого развития.

Путь устойчивого развития местные сообщества Миорского района начали с 2002 года. Отправной точкой стало знакомство с «Повесткой дня на XXI век» в 2002 году в рамках реализации совместного проекта ПРООН и Правительства Республики Беларусь «Разработка и реализация Национальной стратегии устойчивого развития Беларуси на период до 2020 года».

Важной вехой этого пути стали разработанные в 2004 – 2005 годах и 2010 году членами Группы местных действий, объединившей представителей местной власти, общественных организаций, бизнеса, образования, журналистов, других активных людей региона Стратегия устойчивого развития Дисненского края и Стратегия устойчивого развития для д. Перебродье и окрестностей. Участие в процессе создания стратегий явилось стимулом активизации общественности в процессах устойчивого развития.

Прошедшие годы, новые вызовы, стратегические задачи развития страны, региона определяют необходимость объединения и активизации усилий жителей Миорского района на пути устойчивого развития с опорой на уже имеющийся опыт.

Заметный вклад в дело устойчивого развития Миорского района внес проект международной технической помощи «Вместе для сообщества и природы: упрочение процесса развития в Миорском районе через партнерство местной власти и гражданского общества» NEAR-TS/2017/391-418, который финансируется Европейским союзом. Реализация его осуществляется Миорским районным исполнительным комитетом в партнерстве с общественной организацией «Ахова птушак Бацькаўшчыны» и Латвийским сельским форумом. В ходе изучения настоящего документа вы не однажды встретитесь с описанием мероприятий и итогов этого проекта. Дополнительную информацию о проекте можно получить на сайте <https://mioryregion.by/be>.

В ходе реализации проекта в 2019 году при Миорском районном Совете депутатов создан и работает Общественный совет по разработке и реализации Стратегии устойчивого развития Миорского района. Это – важная организационная основа для успешного достижения поставленных целей.

В Совете объединились и работают 25 местных активистов согласно Приложению 2: депутаты, представители местной власти, бизнеса, образовательных и социальных учреждений. Вместе они участвуют в обсуждении планов и действий в направлении устойчивого развития, в дискуссиях с приглашенными экспертами по актуальным проблемам района, предлагают идеи и решения. В дополнение к Совету создались и работают тематические рабочие группы, объединившие единомышленников по отдельным направлениям стратегии. Такие структуры значительно расширяют возможности местной власти. Благодаря им можно учесть множество разнообразных особенностей территории, и никто не остается в стороне, потому что принять участие в заседании Совета может любой желающий. Так, благодаря совместным усилиям, район движется к общей цели.

Прогресс сообщества Миорского района
на пути к устойчивому развитию

2002-2005

Начало разработки Местных Повесток-21
Идея создания туристических маршрутов

2005-2013

Проекты развития трансграничного туризма, создания туристических кластеров

2013-2021

Появление общественных советов, инициатив по поддержке устойчивого развития.
Разработка местным сообществом Стратегии устойчивого развития Миорского района





ГЛАВА 2

МИОРСКИЙ РАЙОН СЕГОДНЯ

Миорский район образован 15 января 1940 года, расположен на северо-западе Витебской области Республики Беларусь. Площадь Миорского района составляет около 1786,6 км². Немного? Но на территории нашего района могли бы разместиться вместе 6 самых маленьких стран Европы: Ватикан, Монако, Сан-Марино, Лихтенштейн, Мальта, Андорра – и еще место осталось бы. Район граничит с Браславским, Шарковщинским, Глубокским, Полоцким и Верхнедвинским районами, Республикой Латвия.

Административным центром Миорского района является г. Миоры. Район имеет выгодное географическое положение. Близость к странам Европейского союза и Российской Федерации позволяет району иметь широкие партнерские отношения, активно привлекать инвестиции. Административно район разделен на г. Миоры, г. Дисна, 9 сельсоветов, 442 населенных пункта.

Численность населения Миорского района на 1 января 2021 года составила 18 737 человек (на Земле существуют 14 стран, население которых меньше, чем в нашем районе). В городах района проживает 9 337 человек, в том числе в г. Миоры – 7 845 жителей и 1 492 жителей в г. Дисна (самый маленький город Беларуси). Сельское население района составляет 9 400 человек.

§ 1 ПРИРОДНОЕ НАСЛЕДИЕ

Миорский район – это разнообразие ледникового рельефа, большое количество лесных угодий, рек, озер и болот, здесь обитают редкие и охраняемые виды растительного и животного мира. Особую природоохранную ценность имеют озеро-болотные ландшафты района. Болота играют исключительно важную роль в регулировании и поддержании благоприятного гидрологического режима для устойчивого функционирования естественных экологических систем и обеспечения сохранения водных ресурсов. Болота являются местом обитания и произрастания редких и находящихся под угрозой исчезновения видов диких животных и дикорастущих растений, обладают значительными биологическими ресурсами: клюква, лекарственные растения, охотничьи виды диких животных. Развитие экологического туризма во многом связано с рекреационным потенциалом болот. В границах озеро-болотных ландшафтов района созданы ООПТ

– заказники республиканского значения «Ельня», «Болото Мох», «Жада». На территории района есть два заказника местного значения, один памятник природы республиканского значения и 17 – местного. Республиканский ландшафтный заказник «Ельня» включен в «Изумрудную сеть» Совета Европы (Код: BY0000009). Его ценность для поддержания биоразнообразия на международном уровне подтверждается последовательным получением статуса Территории важной для птиц (1998), Рамсарской территории (2002), Ключевой ботанической территории (2005) международного значения. Кроме заказника «Ельня» в «Изумрудную сеть» включен республиканский заказник «Болото Мох» (Код: BY0000029) и кандидатом является республиканский заказник «Жада» (Код: BY0000161)¹. Часть территории заказника «Болото Мох» имеет статус Территории важной для птиц («Тикины острова»). Ельня – крупнейший в Беларуси и один из крупнейших в Европе массив верховых и частично переходных болот с грядово-мочажинными и грядово-озерковыми комплексами, озерами. Открытые болота занимают около 60 % площади. В заказнике произрастает 405 видов сосудистых растений, 86 видов мохообразных,

50 видов лишайников, 1 вид плаунов². Флора является эталонной и репрезентативной для сообществ верховых болот. В границах заказника отмечены виды, включенные в Красную книгу Республики Беларусь: 2 вида лишайников (лобария легочная, менегацция пробуравленная), 4 вида мхов (гимноколея вздутая, сфагнум мягкий, дикранум зеленый, неккера перистая), 18 видов сосудистых растений (береза карликовая, морошка приземистая, клюква мелкоплодная, шпажник черепитчатый, лук медвежий, касатик сибирский, чина гладкая, мытник скипетровидный, зубянка клубненосная, ива черничная, ива лапландская, баранец обыкновенный, тайник яйцевидный, хохлатка промежуточная, ятрышник дремлик, хохлатка полая, береза приземистая, осока малоцветковая).

На территории заказника зарегистрировано обитание 117 видов птиц, 31 вид млекопитающих, 7 видов земноводных, 5 видов пресмыкающихся. В Красную книгу Республики Беларусь включен 31 вид животных: 8 видов насекомых (дозорщик – император, жужелица Менетрие, жужелица блестящая, жужелица золотистоямчатая, жужелица шагренева, перламутровка фригга, бархатница ютта, желтушка торфяниковая), 1 вид млекопитающих (барсук), 22 вида птиц (чернозобая гагара, черный аист, орлан-белохвост, змеяяд, беркут, дербник, скопа, чеглок, белая куропатка, серый журавль, золотистая ржанка, гаршнеп, средний кроншнеп, большой кроншнеп, сизая чайка, трехпалый дятел, большой улит, филин, болотная сова, пискулька, полевой лунь, большой веретенник)³.

Мелкий гусь – пискулька, является видом, находящимся



Белая куропатка



Скопа



Морошка приземистая



Чернозобая гагара



Орлан-белохвост



Барсук



Черный аист



Росянка круглолистная

под угрозой глобального исчезновения. Ельня – одно из последних мест в Беларуси, где обитают белая куропатка и чернозобая гагара, а осенью тысячи серых журавлей используют болото как важный перевалочный пункт на своем миграционном пути. Наблюдение за журавлями в течение длительного периода – важнейший экотуристический ресурс района. Установлено, что 75,2 % биотопов природно-заповедной территории относится к охраняемым в Европе.

¹ <https://emerald.eea.europa.eu/>

² План управления республиканским ландшафтным заказником «Ельня» (обновленный вариант) 2012 года – Электронный ресурс – Дата доступа: 30.11.2021.

³ Особо охраняемые природные территории Беларуси. Справочник \ Н. Ю. Юргенсон, Е. В. Шушкова, Е. А. Шляхтич, В. В. Устин, ГНПО «Научно-практический центр НАН Беларуси по биоресурсам». – Минск: ГУ «БелИСА», 2012. – 204 с.



Серый журавль



Экскурсия по болоту Ельня

Заказник «Ельня» имеет большое значение для сохранения и восстановления естественных мест произрастания клюквы. По данным, представленным в визит-центре заказника, общая стоимость экосистемных услуг болота Ельня оценивается более чем в 30 миллионов долларов США в год, из которых на стоимость урожая клюквы приходится около 250 тысяч долларов США. Заказник «Ельня» является одним из 39 ООПТ страны, перспективных для развития туристической деятельности.


Заказник «Болото Мох» представляет собой крупное верховое болото с минеральными островами, мочажинами, озерами. Открытые болота занимают 60 % территории заказника, лесные болота – 40 %. Флора заказника насчитывает 223 вида сосудистых растений, среди них 4 вида включены в Красную книгу Республики Беларусь (морощка приземистая, клюква мелкоплодная, баранец обыкновенный, осока малоцветковая).

На территории заказника отмечено 202 вида птиц, из которых 188 видов гнездится. В Красную книгу Республики Беларусь включены 2 вида зарегистрированных здесь насекомых (бархатница ютта, желтушка торфяниковая), 6 видов птиц (черный аист, скопа, змеяед, серый журавль, болотная сова, сизая чайка)⁴.

Международную ценность территории определяет обитающий здесь большой подорлик, вид, находящийся под угрозой глобального исчезновения.

Животный мир заказника также представляют лось, кабан, заяц-русак, заяц-беляк, лисица, американская норка, ласка, горностаи, волк, речной бобр.

Заказник «Жада» представляет собой верховое болото, здесь выявлено 348 видов высших сосудистых растений, из них 6 включены в Красную книгу Республики Беларусь. Здесь произрастают баранец обыкновенный, линнея северная, морощка, клюква мелкоплодная. Среди 130 видов наземных позвоночных животных, 8 занесены в Красную книгу⁵. Ландшафтное разнообразие Миорского района является значимым ресурсом для развития разнообразных форм экологического туризма в



районе, к наиболее перспективным среди которых относятся болотинг, велотуры, возможно развитие ботанических туров, туров истории природы, ландшафтных экскурсий. Все это требует развития методического обеспечения, подготовки экскурсоводов по дикой природе, создание экологической инфраструктуры.

Эту работу, а также другие природоохранные и экологические проекты планируется осуществлять в сотрудничестве с общественной организацией «Ахова птушак Бацькаўшчыны».

Имеется потенциал развития такой формы экотуризма как наблюдение за птицами, особенности его реализации заключаются в том, что возможно массовое вовлечение туристов в наблюдение за журавлями, дикими гусями. Вместе с тем, для привлечения туристов-бердвотчеров потенциал района ограничен, наиболее интересный для бердвотчеров вид – белая куропатка – относится к трудно показываемым. Возможна организация наблюдения за тетеревиными токами.

К угрозам устойчивого использования ландшафтного и биологического разнообразия отнесены:

- возможная деградация природных комплексов в местах интенсивной рекреационной нагрузки (на побережьях озер, рек, на болотах);
- уменьшение биоразнообразия животного мира в результате усиления фактора беспокойства у экотуристов;
- ухудшение гидрологического режима болотных комплексов при повреждении и уничтожении плотин, регулирующих сток;
- утрата биоразнообразия, местообитаний охраняемых видов при возникновении пожаров в ООПТ, лесах.



Наблюдательная вышка на болоте Ельня



⁴ 50 уникальных особо охраняемых природных комплексов Беларуси / М. А. Юрченко и др. – Минск: Беларуская Энцыклапедыя імя Петруся Броўкі, 2017. – 4400 с.:ил.

⁵ Мядзведзі і вівіны – электронны рэсурс -- <https://mijory.by/gistoryya-krasnykh-knig-1953-respublikanskiy-vodno-bolotnyy-zakaznik-zhada.html>.

§ 2 ИСТОРИКО-КУЛЬТУРНОЕ НАСЛЕДИЕ



Миорский район – это родные места для жителей района, здесь жили наши предки, и единая с ними история, которая продолжается сегодня, связывает нынешнее поколение с этим краем. Он – родной и любимый, сюда тянет после далеких путешествий, здесь отдыхаешь душой и телом и подзаряжаешься энергией. Многие сегодняшние жители Миорщины родом из других мест, как говорится, осели и приросли к этому чудесному краю, изучили его историю и также стали его патриотами. Район посещает много туристов, люди приезжают сюда по делам, на отдых, на рыбалку... И многие выбирают Миорский край потому, что он интересен своей историей. Эти места тесно связаны со стародавней жизнью славянских и балтских племен, Полоцкого княжества, Великого княжества Литовского. По этим территориям шли по торговому пути из «варяг в греки» древние викинги варяги, Евфросиния (или Офросинья, как она называла себя сама) Полоцкая благословляла речные флотилии в далёкие походы к Балтийскому морю, строил крепость Стефан Баторий, в этих местах прошло детство многих известных людей.

«**Сегодня историческое прошлое каждого места является одним из определяющих факторов его развития.**»

Историко-культурное наследие включает в себя памятники прошлого (движимые и недвижимые), а также нематериальное культурное наследие.

В разные периоды объекты историко-культурного наследия могут кардинально менять свое предназначение: старинная усадьба – стать музеем, предметы крестьянского быта – основой этнографической экспозиции, старинный обряд – утратить свое первоначальное, сугубо сакральное, значение и стать модным мероприятием. А в целом историко-культурный капитал территории в столь же значительной степени «работает» на развитие района, как и капитал экономический, финансовый, человеческий и природный. Задача жителей района – в полной мере задействовать возможности этого потенциала.

На территории Миорского района признаны республиканской историко-культурной ценностью и попадают под действие законодательства об их охране 13 культовых построек (10 православных церквей и 3 римско-католических костела), 5 братских могил и 4 памятника, связанных со старинными усадьбами. (<http://gossписок.gov.by/?size=10&page=42>). Кроме того, в состав Республиканского списка нематериального историко-культурного наследия от Миорского района включена «Традиция изготовления валенок» (шифр 23БК000088, решение Совета Министерства культуры 22.01.2014 № 210, постановление Совета Министров 02.08.2016 № 607).

ГУК «Миорский историко-этнографический музей» открылся для посетителей 4 июля 1994 года. В музее представлено 5 постоянных экспозиций, каждая из которых расположена в отдельном зале: археология, ткачество, гончарство, плетение, Великая Отечественная война. Помимо постоянных экспозиций в музее регулярно работают временные тематические выставки, организовываются обменные выставки,

проводятся творческие встречи с художниками и поэтами, музейно-педагогические занятия для детей и другие мероприятия (<http://miory.museum.by/>).

В Дисне можно посетить Краеведческий музей истории (в его фондах более 1800 единиц хранения) и Историко-краеведческий музей в ГУО «Дисненская средняя школа».



Довольно обширна сеть школьных музеев, музеев на общественных началах и частных: Музей «Радзімазнаўства» (д. Леонполь), Музей им. Г. Цитовича (ГУО «Новопогостская ясли-сад – средняя школа», д. Новый Погост), Музейный уголок «Мацейкавы рамёсты» (д. Перебродье), Историко-этнографический музей (ГУО «Ситьковская ясли-сад – базовая школа», д. Ситьково – 2), Краеведческий музей (ГУО «Узмёнская ясли-сад – базовая школа», аг. Узмёны), Экологический музей (ГУО «Чепуковская ясли-сад – средняя школа», аг. Чепуки).

«**Республиканскую известность имеет Музейное объединение при ГУО «Миорская средняя школа № 3 имени Героя Советского Союза Е. А. Томко» (музей «История Миорщины», Музей книги и печати, этнографический музей «Сялянская хата».**»



Исторический музей ГУО «Миорская средняя школа № 3 имени Героя Советского Союза Е. А. Томко

В музейном объединении имеется немало уникальных экспонатов. Среди них – фальшивый арабский дирхем, зуб мамонтенка, клад польских монет, рукописные книги XVII в., том произведений с автографом Жан-Жака Руссо и многое другое. Только здесь можно увидеть зеркальце «Белорусской Жанны д'Арк» Эмилии Плятер – графини, революционерки и собирательницы белорусского фольклора. И, наверное, больше нигде в белорусских музеях не расскажут и не покажут, как пользоваться специальными народными «прыладамі ад злыдняў і нячысцікаў, а таксама ад сурокаў». В Миорах такими редкими знаниями с вами поделится в рамках авторской экскурсии директор музейного объединения В.А. Ермаленок, учитель истории, краевед, лауреат премии Президента Республики Беларусь «За духовное возрождение».

Историко-культурное наследие хотя и имеет свои корни в прошлом, тем не менее требует постоянной заботы сегодня. Охранные и консервационные работы на районных объектах, внесенных в Государственный список историко-культурных ценностей Республики Беларусь сведены к минимуму (установка информационных щитов и охранных знаков). Целесообразно разработать и осуществлять поэтапный план реставрационных работ на исторических объектах, в том числе включать такую деятельность в состав комплексных проектов по развитию района. Перечень историко-культурного наследия Миорского района, включенного в Государственный список историко-культурных ценностей Республики Беларусь, явно нуждается в уточнении и дополнении. Например, среди культовых построек числятся только христианские храмы. Но нет ни одного объекта, связанного с такой конфессией, как иудаизм. А ведь евреи исторически представляли значительную часть жителей региона.

В Список внесено 5 братских могил, все они относятся к периоду Великой Отечественной войны. Однако на территории района есть мемориальные захоронения периода Первой мировой войны и советско-польской войны 1919 – 1920 годов. Некрополистика района в целом нуждается в комплексном изучении, фиксации и мерах по мемориализации.

В районе начата работа по увековечению и пропаганде имен знаменитых людей – уроженцев Миорского края и тех личностей, которые связаны с его историей. Данное направление работы следует продолжать и

сосредоточить на нем дополнительные усилия.

Весьма скромно пока используется для целей устойчивого развития историческое прошлое старейшего города на территории района и бывшего уездного центра – Дисны. А ведь это и элементы сохранившейся городской застройки, и барочный костел Непорочного зачатия Девы Марии, и Замок остров. Каждый из этих объектов может стать точкой притяжения туристов и инвестиций, однако необходима стартовая поддержка таких процессов, в том числе информационная «раскрутка», разработка на их основе проектных предложений, поиск международных связей, которые могут поддержать такие проекты.

Пока в Государственный список историко-культурных ценностей не включено ни одного памятника археологии. А ведь они в районе есть. Вполне возможно создание карты «Археологическое наследие Миорского района». Это не потребует больших ресурсов, зато может стать основой новых туристических маршрутов, идей для проектов, развития социального капитала района, использоваться в обучающем процессе для школьников. Перспективным направлением работы здесь может стать налаживание сотрудничества с историческими кафедрами университетов и структурами Национальной академии наук.

Необходимо определиться, как и каким образом организовать поддержку ремеслу по изготовлению валенок, включенному от Миорского района в состав Республиканского списка нематериального историко-культурного наследия.

С целью охраны, изучения и использования историко-культурного наследия целесообразно также: разработать учётную карточку и научный паспорт объекта для каждого памятника историко-культурного наследия;

определить и обозначить зоны охраны материальных недвижимых историко-культурных ценностей района; разработать и приступить к реализации программы консервационных и реставрационных работ, информировать население об успешных примерах по их проведению на территории района;

провести работу по активизации населения в части участия в охране, изучении и использовании историко-культурного наследия района, поддержать инициативы по созданию некоммерческих организаций по данным направлениям.

СОЦИАЛЬНО-ЭКОНОМИЧЕСКИЕ УСЛОВИЯ

§ 1 СОСТОЯНИЕ ЭКОНОМИКИ

Перспективным и востребованным направлением развития экономики Миорского района является сельское хозяйство. Агропромышленный комплекс представлен 14 сельскохозяйственными организациями и 17 фермерскими хозяйствами. Район специализируется на производстве зерна, льна, картофеля, рапса, в животноводстве – на производстве молока, мяса.

КФХ также занимаются производством сельскохозяйственной продукции. Наиболее крупное, КФХ «Демский сад», специализируется на выращивании продукции садоводства, часть выращенной продукции фермерское хозяйство реализует на экспорт. На выращивании продукции овощеводства специализируется КФХ Жабёнка В.А. ООО «Обстерно» в д. Нивники Пярбродского сельсовета имеет оленеферму, где занимаются разведением благородного оленя.


Значительная часть сельского населения Миорского района занимается производством сельскохозяйственной продукции в личных подсобных хозяйствах для собственного потребления, излишек реализуется на рынках. Главными задачами развития аграрного сектора экономики района являются формирование конкурентоспособного и экологически безопасного производства сельскохозяйственной продукции, обеспечивающего в полном объеме внутренние потребности Миорского района, наращивание экспортного потенциала и увеличение доходов работников. Рост производства сельскохозяйственной продукции будет обеспечен преимущественно за счет внедрения инновационных технологий, повышения продуктивности животноводства и урожайности сельскохозяйственных культур. Перспективным направлением является производство органической продукции, в настоящее время проводятся обучающие мероприятия, которые позволят местному населению приобрести необходимые знания и навыки и использовать их.

«ООО «ММПЗ – групп» в Миорах реализуется крупный инвестиционный проект по строительству металлопрокатного завода.»

В декабре 2020 года завод был введен в эксплуатацию, его производственная мощность составляет 150 тыс. тонн жести в год. Завод использует современное, энергосберегающее, экологически безопасное оборудование и технологии, позволяющие производить высоколиквидную качественную продукцию, большая часть которой отправляется на экспорт. По состоянию на 1 октября 2021 г. на заводе создано 609 новых рабочих мест. Для обслуживания завода были созданы и функционируют два новых производства: ООО «СМС



Металлургический Сервис» и ООО «Металлург-Пак». Большая часть трудоустроенных граждан – местные жители. Таким образом, ввод завода дал возможность увеличить занятость населения и стал катализатором позитивных изменений в экономике и социальной сфере района.



Перспективными направлениями развития промышленности являются создание производств, основанных на переработке местного сырья (ягод, лекарственных трав), изготовлении строительных материалов из отходов, добычи и переработки сапропелей.



§ 2 ЛЕСНОЕ ХОЗЯЙСТВО

Лесным хозяйством на территории Миорского района занимается ГЛХУ «Дисненский лесхоз», в состав которого входят 9 лесничеств, расположенных на территории 3 районов. ГЛХУ «Дисненский лесхоз» специализируется на заготовке и обработке леса и реализует лесоматериалы, пиломатериалы, саженцы декоративных пород, малые архитектурные формы по индивидуальным проектам (беседки, качели, скамейки). Одним из направлений оказания услуг является охотничий и экологический туризм: организация охоты, размещение в обустроенном кемпинге, посещение целебных родников и ООПТ, в том числе республиканских заказников «Ельня» и «Жада».

⁶ Инвестиционные проекты по организации таких производств разработаны в рамках реализации местной инициативы «Разработка и реализация стратегии социально-экономического развития Миорского района для целей развития малого и среднего предпринимательства» проекта ЕС/ПРООН «Содействие развитию на местном уровне в Республике Беларусь» и представлены в справочно-информационном каталоге «Миорский район – территория инвестиционных перспектив».



органами в сфере поддержки и развития предпринимательства, оперативного решения проблем функционирования бизнеса, находящихся в компетенции органов местного управления и самоуправления.

§ 5 КАЧЕСТВО ЖИЗНИ НАСЕЛЕНИЯ, СОЦИАЛЬНАЯ ИНФРАСТРУКТУРА

Повышение качества жизни населения является одновременно основной целью и предпосылкой устойчивого развития района.

В экономике района занято 8504 человека, наблюдается тенденция снижения численности занятых. Число вакансий в районе превышает количество официально зарегистрированных безработных. На 1 ноября 2021 года зарегистрировано 7 безработных, а субъектами хозяйствования было заявлено 158 вакансий. Наибольшее число вакансий – в сельском хозяйстве, строительстве, производственной сфере.

Номинальная и реальная заработная плата в районе постоянно растет, однако существенно отстает от среднеобластного и среднереспубликанского уровней.

В Миорском районе на 1 ноября 2021 года 6250 жителей получали пенсии по возрасту. Жителям района также оказывается адресная социальная помощь.

Образовательное пространство Миорского района – целостная система, включающая 21 учреждение:

- 4 средние школы;
- 1 базовая школа;
- 3 учебно-педагогических комплекса: ясли-сад – средняя школа;
- 3 учебно-педагогических комплекса: ясли-сад – базовая школа;
- 1 учебно-педагогический комплекс: ясли-сад – начальная школа;
- 6 учреждений дошкольного образования;
- ГУО «Миорский районный Центр коррекционно-развивающего обучения и реабилитации»
- ГУО «Миорский районный социально-педагогический центр»
- ГУДО «Миорский районный Центр детей и молодежи».

В учреждениях образования района обучаются и воспитываются 1904 школьника и 599 дошкольников. В школах работает 90 объединений по интересам, деятельность которых направлена на развитие способностей детей.



§ 3 ТОРГОВЛЯ И ОБЩЕСТВЕННОЕ ПИТАНИЕ

Торговое обслуживание населения на 1 октября 2021 года согласно государственного информационного ресурса «Торговый Реестр Республики Беларусь» обеспечивают 196 розничных торговых объектов (132 магазина, 32 павильона, 13 киосков, 17 неизолированных торговых объектов, 2 автозаправочные станции), 10 автоматов, из которых 5 – системы потребительской кооперации, 34 объекта общественного питания, 2 рынка на 230 торговых мест.

Для развития туризма, обеспечения местных жителей и гостей района доступным общественным питанием необходимо увеличение количества объектов общественного питания.

§ 4 ПРЕДПРИНИМАТЕЛЬСТВО

Предпринимательство и деловая активность во многом определяют устойчивое социально-экономическое развитие района. На 1 октября 2021 года в районе было зарегистрировано 379 субъектов МСП, в том числе 10 средних организаций, 12 малых предприятий, 56 микроорганизаций и 301 индивидуальный предприниматель. Большая часть субъектов МСП сконцентрирована в г. Миоры (80 %), незначительный удельный вес занимают субъекты предпринимательства в г. Дисна и сельской местности. Малый и средний бизнес проявляет активность в сфере торговли, деревообработки, автоперевозок, строительства, лесозаготовок, сельского хозяйства, активизируется предпринимательская инициатива в сфере услуг и туристического бизнеса. Субъекты малого и среднего бизнеса обеспечивают основной объем экспорта товаров и услуг в районе.

На сегодняшний день в сельской местности практически отсутствуют барьеры в получении земли с целью ведения крестьянско-фермерского хозяйства, а также в получении участков физическими лицами с целью развития личного подсобного хозяйства, строительства жилья или занятия агротуризмом. Владельцы фермерских хозяйств могут взять в пожизненное наследуемое владение до 100 га земли, а также увеличивать объемы производства за счет дополнительных арендуемых площадей по согласованию с местными или районными исполнительными органами. Владельцы личных подсобных хозяйств могут брать в пожизненное наследуемое владение до 1 га земли.

В Миорском районе работает районный Совет по развитию предпринимательства. Он создан для взаимодействия деловых кругов с государственными



В 2020 – 2025 годах планируется строительство детского сада на 200 мест в г. Миоры, а также капитальный ремонт с элементами модернизации и благоустройства ГУО «Миорская средняя школа № 3 имени Героя Советского союза Е.А.Томко».

Здоровье населения является важнейшей составляющей устойчивого развития района. Важным индикатором здоровья является продолжительность жизни. Ожидаемая продолжительность жизни в районе, по данным за 2020 год, составила 72 года. Медицинскую помощь населению Миорского района оказывают учреждения здравоохранения: УЗ «Миорская ЦРБ», Дисненская больница сестринского ухода, Язненская участковая больница, 3 амбулатории врача общей практики, 25 фельдшерско-акушерских пунктов.

На территории района в живописной местности расположен филиал «Детский санаторий «Росинка» ОАО «Белагроздравница», где оздоровление проходят дети и взрослые из Беларуси и других стран. Санаторий имеет современную лечебную базу с водо- и спелеолечебницей и оказывает оздоровительные, медицинские, туристические услуги.

С целью улучшения медицинского обслуживания населения района в 2020 – 2025 годах планируется создание межрайонного медицинского центра в г. Миоры ООО «АК – Миоры», а также строительство поликлиники в г. Миоры.

На 1 февраля 2022 года на территории района работает 39 учреждений культуры, из них 16 учреждений клубного типа, 20 библиотек, ГУО «Миорская детская школа искусств», филиал ГУО «Миорская детская школа искусств» в г. Дисне, ГУК «Миорский историко-этнографический музей». На базе филиала «Турковский сельский Дом культуры» ГУК «Миорский Центр культуры и народного творчества» и филиала «Цветинский Центр национальной культуры и фольклора» ГУК «Миорский Центр культуры и народного творчества» оборудованы площадки филармонического и театрального обслуживания населения.

Для организации физкультурно-оздоровительной и спортивно-массовой работы в районе имеется 112 спортивных сооружений. Основные спортивные объекты расположены на территории спортивных комплексов в г. Миоры и г. Дисна, учреждений образования района. Ежегодно проводится целенаправленная работа по укреплению спортивной материальной технической базы. В 2020 году в аг. Язно установлена спортивная площадка с уличными тренажерами и воркаутом. В октябре 2021 года аналогичная площадка установлена в аг. Узмёны. Функционируют ГУ «Физкультурно-спортивный клуб «Миоры» и специализированное учебно-спортивное учреждение «Миорская

государственная детско-юношеская спортивная школа». Все спортивные объекты активно используются для организации учебно-тренировочного процесса для спортсменов – учащихся специализированного учебно-спортивного учреждения «Миорская государственная детско-юношеская спортивная школа», занятий физической культурой и спортом учащихся учреждений общего среднего образования, занимающихся в оздоровительных группах ГУ «Физкультурно-спортивный клуб «Миоры», самостоятельных занятий жителей и гостей района.

Транспортная инфраструктура включает железную дорогу, автобусное сообщение, дороги республиканского значения Р-14 и Р-18, которые соединяют автодорожное сообщение со странами Балтии, Западной Европы, России. Ближайший аэропорт «Восточный» (г. Витебск) находится на расстоянии 190 км. Для улучшения транспортного сообщения планируется строительство моста через реку Аута на территории Заутьевского сельсовета.

Низкое качество внутрихозяйственных и внутрирайонных дорог является одной из важных проблем, сдерживающих развитие района, обеспечение качества и доступность транспортных услуг жителям района, снижающее его привлекательность для туристов.

Обеспеченность населения жильем в Миорском районе на начало 2019 года в городах составляла 31,6 м² на одного жителя, а в сельских населенных пунктах – 48,2 м². Центральным водоснабжением и канализацией обеспечены в основном жители городов.

Бюджет Миорского района дотационный, размер дотаций в различные годы колеблется от 54 до 60 % от общей суммы доходов. Бюджеты сельсоветов также дотационные. Более 80% расходов районного бюджета направляется на финансирование социальной сферы: образование, здравоохранение, физкультура и спорт, культура, средства массовой информации, социальная политика.

Угрозы и риски устойчивого социально-экономического развития района:

дефицит финансовых ресурсов для развития экономики и недостаток средств бюджета для реализации проектов, связанных с устойчивым развитием; неустойчивое финансовое состояние организаций, высокая рентабельность продаж; низкая предпринимательская активность населения и недостаточно развитая инфраструктура предпринимательства. Отсутствие центра поддержки предпринимательства и инкубатора малого предпринимательства; международные санкции, ограничения. Низкие доходы населения ограничивают платежеспособный спрос на товары и услуги, который является одним из глав-



ных факторов недостаточной инвестиционной активности населения;
недостаточно высокий уровень квалификации работников. Дефицит высококвалифицированных кадров: врачей, зоотехников, агрономов, ветеринаров;
труднодоступность отдельных видов медицинской помощи в сельской местности.

§ 6 ТУРИЗМ И ОТДЫХ

Географическое расположение, ландшафты, природные богатства, историко-культурное наследие создали условия для развития в районе туризма и сферы отдыха. Создана и соответствующая рекреационная инфраструктура.

На территории района три гостиницы (2 – в г. Миоры на 49 койко-мест, 1 – в г. Дисне на 15 койко-мест), 5 домов охотника и рыбака (г. Миоры, д. Мазурино, д. Зачеревье, д. Нивники, д. Перебродье), мобильный кемпинг «Мерея» с 5 площадками для кемперов и 10 местами для установки палаток (д. Зачеревье). Санаторное обслуживание предоставляет филиал «Детский санаторий «Росинка» ОАО «Белагроздравница» на 290 койко-мест (д. Мурашки). База отдыха «Актам» имеет 90 койко-мест в летний период, 45 койко-мест в зимний период (д. Мурашки).

В районе зарегистрировано 67 агроэкоусадоб в 39 населенных пунктах. (<http://www.miorysport.vitebsk.by/Agrousadby.htm>). Миорский район занимает 2-е место в Витебской области по количеству зарегистрированных агроэкоусадоб. За пять последних лет агроэкоусадобы района приняли более 6000 человек. За 2020 год в агроэкоусадобах Миорщины отдохнули 1899 человек. С целью развития в районе сельского туризма, создания партнерских отношений между органами власти и управления, хозяевами агроэкоусадоб, общественными организациями, представителями бизнеса, прессы и широкими слоями обществен-

ности распоряжением Миорского райисполкома от 16 мая 2012 г. № 142 р создан Миорский районный общественный совет по развитию агроэкотуризма, главными задачами которого являются привлечение граждан к занятию агроэкотуризмом, популяризация сельского туризма через осуществление информационно-консультативной поддержки, методической помощи, привлечение хозяев агроэкоусадоб к участию в выставках, конференциях, в средствах массовой информации, издание рекламно-информационных материалов и т.д. Разработана система туристических маршрутов по Миорскому району, в том числе: 12 культурно-познавательных (4 пешеходных, 5 велосипедных, 3 автомобильных), 6 экологических (2 пеших, 2 автомобильных, 2 велосипедных), 4 военно-исторических (2 велосипедных, 2 автомобильных), 3 – религиозной тематики (все автомобильные). 7 маршрутов носят трансграничный характер (с Латвией и Литвой). Туристические возможности Миорского района, фестивали и местные праздники на его территории должны быть представлены в республиканском Календаре туристических событий. Интерес к историко-культурному наследию района является одной из составляющих проведения районных туристических мероприятий, в первую очередь – экологического праздника «Жураўлі і журавіны Міёрскага краю» (проводится с 2012 года), праздника народного творчества «Перебродская зорка», праздника «Дзiсненская хваля».



Экологический праздник «Жураўлі і журавіны Міёрскага краю»



ности распоряжением Миорского райисполкома от 16 мая 2012 г. № 142 р создан Миорский районный общественный совет по развитию агроэкотуризма, главными задачами которого являются привлечение граждан к занятию агроэкотуризмом, популяризация сельского туризма через осуществление информационно-консультативной поддержки, методической помощи, привлечение хозяев агроэкоусадоб к участию в выставках, конференциях, в средствах массовой информации, издание рекламно-информационных материалов и т.д. Разработана система туристических маршрутов по Миорскому району, в том числе: 12 культурно-познавательных (4 пешеходных, 5 велосипедных, 3 автомобильных), 6 экологических (2 пеших, 2 автомобильных, 2 велосипедных), 4 военно-исторических (2 велосипедных, 2 автомобильных), 3 – религиозной тематики (все автомобильные). 7 маршрутов носят трансграничный характер (с Латвией и Литвой).

Туристические возможности Миорского района, фестивали и местные праздники на его территории должны быть представлены в республиканском Календаре туристических событий.

Интерес к историко-культурному наследию района является одной из составляющих проведения районных туристических мероприятий, в первую очередь – экологического праздника «Жураўлі і журавіны Міёрскага краю» (проводится с 2012 года), праздника народного творчества «Перебродская зорка», праздника «Дзiсненская хваля».

Перспективным является приглашение на праздники представителей экологических праздников, которые проводятся в соседних районах, например, «Вишневый фестиваль» в Глубокском районе, экофестиваль «Малых рек» и «Яблочный фест» в Шарковщинском районе. Проблемными являются создание, координации и продвижения туристического продукта в районе занимается туристско-информационный пункт ГУ «Физкультурно-спортивный клуб «Миоры».

⁹ Туристско-информационный пункт «Миоры» – Электронный ресурс – http://www.miorysport.vitebsk.by/turistsko_informatsionniy_punkt.htm -- дата доступа 10.03.2021.

SWOT-АНАЛИЗ

РАЗВИТИЯ МИОРСКОГО РАЙОНА

Активное вовлечение местного сообщества в проблематику устойчивого развития, начиная с 2005 года, дает уникальную возможность сравнить результаты проведенных сессий SWOT-анализа более чем за 10-летний период, выявить ключевые аспекты сильных и слабых сторон, перспектив и угроз устойчивого развития региона.

Их обобщение позволило выделить устойчиво существующие сильные стороны в развитии района:

- благоприятное географическое положение – близость к границам зарубежных стран (страны Европейского союза, Российская Федерация);

- опыт работы над СУР, взаимодействие органов власти с местным сообществом в устойчивом развитии района, опыт реализации проектов по устойчивому развитию со странами – партнерами из Европейского союза, создание Общественного совета по разработке и реализации Стратегии устойчивого развития Миорского района и тематических рабочих групп;

- богатый и разнообразный природный потенциал, историко-культурное наследие (потенциал болота Ельня, популярный экологический праздник «Жураўлі і журавіны Міёрскага краю»), 22 объекта историко-культурного наследия Миорского района, включенные в Государственный список историко-культурных ценностей Республики Беларусь, и один объект, включенный в состав Республиканского списка нематериального историко-культурного наследия);

- сохранившиеся традиции, ремесла, фольклор, инициативные, творческие, интересные люди;

- формирование рынка продуктов местного производства и их продвижение через развитие бренда района, праздников, ярмарок;

- поддержка местным сообществом развития экологического туризма в районе;

- наличие инвестиционных проектов по развитию промышленного сектора;

- выполняемость социальных стандартов развития района.

К слабым сторонам и угрозам развития района относятся:

- вымирание деревень;

- пьянство/алкоголизация населения;

- сокращение численности населения вследствие естественной убыли и внутренней миграции;

- недостаточно эффективная работа ЖКХ и оза-



Участие общественности в разработке Стратегии устойчивого развития Миорского района, г. Дисна, 2019 г.

- боченность местного сообщества организацией сбора и захоронением ТКО;
- состояние ряда дорог, требующих ремонта;
- отсутствие необходимого количества квалифицированных кадров в сфере развития туризма в Миорском районе;

- пассивность местного населения, в том числе молодежи, в решении задач устойчивого развития;
- недостаточная финансовая поддержка развития малого и среднего предпринимательства;
- утрата памятников природы и историко-культурного наследия.

Местное сообщество осознает, что развитие потенциала устойчивого развития должно идти по таким направлениям, как:

- укрепление диалога между группами гражданского общества и местными органами власти;

- расширение участия в международных проектах, развитие межрегиональных связей, установление партнерских отношений с другими регионами в стране и за рубежом;

- создание общественных организаций, развитие волонтерского движения;

- активизация работы с молодежью по всем направлениям устойчивого развития;

- поддержка здорового образа жизни, вовлечение взрослых и молодежи в спортивную жизнь района;
- развитие экологического просвещения и других образовательных программ;

- поддержка и развитие малого предпринимательства;
- создание привлекательного имиджа местности/района;

- информатизация общества и туристической индустрии;
- развитие инфраструктуры (транспортной и сферы услуг, обустройство мест отдыха, досуга для взрослых и молодежи);

- развитие экологического и других видов устойчивого туризма;

- внедрение в практику прогрессивных технологий энергосбережения, водопользования, обращения с отходами.

Таким образом, осознание местным сообществом слабых и сильных сторон, угроз и возможностей устойчивого развития, определяет видение желаемого будущего своего края.

ГЛАВА 5

ЖЕЛАЕМОГО БУДУЩЕГО

ГЛАЗАМИ МЕСТНОГО СООБЩЕСТВА

Миорский район – экологически чистая территория с уникальными и разнообразными болотными системами, которые имеют особую значимость для всего европейского континента. Уже сейчас закладываются основы для устойчивого развития района, то есть такого, где рационально сбалансированы природный, социальный и экономический векторы развития, где современные технологии органично встраиваются в природный комплекс. Это позволяет сохранять природу, жить в здоровой среде с чистым воздухом и одновременно иметь высокий уровень жизни и пользоваться благами технического прогресса.

В таких местах хорошо и взрослым, которые могут найти себе дело по душе, и детям, которым ежедневно доступна роскошь общения с природой. Наш край – один из лидеров по природному и сельскому туризму в Беларуси, количеству агроэкоусадеб и экскурсоводов. Экотропы по болоту Ельня – часть широко известного бренда Миорщины. Славят нашу землю и лечебная клюква, и многотысячные стаи журавлей, отдыхающих здесь перед многокилометровыми перелетами, и уникальный водопад на реке Вята, и древний город Дисна, самый маленький в нашей стране, и многое другое. Крепнет местное сообщество – социальный капитал района, развиваются общественные организации и инициативы, ширится и укрепляется предпринимательство. Жители Миорского района вместе будут работать для реализации этой Стратегии – для сообщества и природы.

§ 1 ПРИОРИТЕТНЫЕ НАПРАВЛЕНИЯ УСТОЙЧИВОГО РАЗВИТИЯ

Местное сообщество Миорского района определяет для себя несколько основных перспективных направлений устойчивого развития – стратегических целей на период до 2035 года.

К ним относятся:

- «зеленый» экономический рост и повышение благосостояния населения;
- развитие малого и среднего предпринимательства;
- образование в целях устойчивого развития;
- обеспечение здорового образа жизни;
- благоприятная окружающая среда городских и сельских населенных пунктов;
- изучение, сохранение и устойчивое использование природного и историко-культурного наследия;
- развитие туризма и брендинга;
- развитие гражданского общества и общественного взаимодействия в интересах устойчивого развития;

Молодежная стратегия устойчивого развития. Разработка приоритетных направлений СУР Миорского района поддержана тематическими группами, сформированными местным сообществом.



§ 2 СТРАТЕГИЧЕСКИЕ ЦЕЛИ И ЗАДАЧИ УСТОЙЧИВОГО РАЗВИТИЯ

действуем локально» и учитывает при этом Цели устойчивого развития, отраженные в Повестке дня в области устойчивого развития на период до 2030 года, принятой мировыми лидерами в сентябре 2015 года под эгидой ООН. Таким образом, СУР Миорского района – это одновременно и вклад в решение актуальных проблем всего человечества.

Стратегическая цель «Зеленый» экономический рост и повышение благосостояния населения»:

создание новых (преимущественно «зеленых») рабочих мест;
упрочение инвестиционной привлекательности района;
рост экономической активности;
активная деятельность в рамках инициативы «Соглашение мэров по климату и энергии».



Стратегическая цель «Развитие малого и среднего предпринимательства»:

развитие инновационного и предпринимательского мышления населения, создание условий для реализации предпринимательства;
формирование рынка сувениров и продуктов местного производства для развития конкурентоспособного турпродукта;
повышение эффективности использования местных сырьевых ресурсов;
ориентация на «зеленую» экономику и предпринимательство;
поддержка развития социального предпринимательства.



Стратегическая цель «Поддержка здорового образа жизни»:

создание культуры здорового образа жизни местных жителей;
вовлечение местного населения в спортивную жизнь района;
формирование культуры здорового питания у местных жителей.



Стратегическая цель «Образование в интересах устойчивого развития»:

повышение уровня культуры и информатизации местных жителей в вопросах экологических, социальных и экономических направлений устойчивого развития;
поддержка инклюзивного образования;
развитие креативного мышления у молодежи.



Стратегическая цель «Благоприятная окружающая среда городских и сельских населенных пунктов»:

внедрение природоохранных мер, технологи по улучшению санитарно-гигиенической обстановки в городах и сельских населенных пунктах;



Для конкретизации каждой из стратегических целей в стратегии фиксируются основные задачи, на решение которых будут направлены усилия в период до 2035 года. СУР ориентируется на принцип «думаем глобально,

благоустройство мест отдыха и других общественных территорий в населенных пунктах;



развитие волонтерского движения и просветительской деятельности населения по поддержке благоустройства городов и деревень;
создание условий для комфортного и интересного досуга молодежи и взрослых;
социальная поддержка нуждающихся групп населения;



экологизация среды жизнедеятельности населения;
создание «умных» и «креативных» городов и сельских населенных пунктов.

Стратегическая цель «Сохранение и устойчивое использование природного наследия»:

развитие экологического просвещения для детей, молодежи и взрослого населения;
сохранение биологического и ландшафтного разнообразия;
соблюдение режимов природопользования на особо охраняемых природных территориях;
развитие агроэкотуризма и всех иных форм устойчивого «зеленого» туризма;
развитие волонтерского движения по сохранению природного наследия.



Стратегическая цель «Сохранение и устойчивое использование историко-культурного наследия»:

изучение, сохранение и восстановление объектов историко-культурного наследия;
просвещения детей, молодежи и взрослого населения в области историко-культурного наследия региона;
развитие познавательного и иных форм устойчивого туризма;
развитие волонтерского движения по сохранению историко-культурного наследия.





Стратегическая цель «Развитие туризма и брендинга Миорского района»:


развитие инновационного туристического продукта;
развитие всех форм и видов устойчивого туризма;
повышение эффективности использования туристского продукта за счет применения брендинга и других маркетинговых инструментов.



Стратегическая цель «Развитие партнерства и гражданского общества в интересах устойчивого развития»:

организация широкого общественного обсуждения целей и задач СУР; 


планомерное текущее и перспективное планирование и работа Общественного совета по устойчивому развитию; 

поддержка программ и проведение мероприятий по развитию местного самоуправления, навыков гражданского участия, укреплению лидерских навыков; 

поддержка общественных инициатив и мероприятий в области устойчивого развития Миорского района и местного сообщества;

повышение эффективности коммуникации, тематическое, межпоколенческое, территориальное, международное сотрудничество.

Стратегическая цель «Вовлечение молодежи в устойчивое развитие Миорского района»:

вовлечение молодежи в социальную практику и её информирование о потенциальных возможностях саморазвития, поддержка творческой и предпринимательской активности молодежи; 

формирование целостной системы поддержки обладающей лидерскими навыками, инициативной и талантливой молодежи;

гражданское и патриотическое воспитание молодежи, формирование правовых, культурных и нравственных ценностей у молодежи.

Партнерство в области устойчивого развития Миорского района может развиваться с опорой на органы местного самоуправления, ГПУ, ГУО и ГУК, общественные некоммерческие организации, инициативные группы граждан, агроэкоусадьбы, бизнес-партнерство.

Центрами по разработке и поддержке методического и информационного обеспечения устойчивого развития в районе могут выступать:

Миорский районный исполнительный комитет (управления, отделы и сектора);
 городские и сельские Советы Миорского района;
 Общественный совет;
 сообщество общественных организаций и инициатив по устойчивому развитию.

Мы ожидаем, что поддержка инициатив устойчивого развития района усилится благодаря участию:

предприятий производственной сферы Миорского района, заинтересованных в поддержке экологических инициатив района: ГЛХУ «Дисненский лесхоз», УП ЖКХ Миорского района, ООО «ММПЗ – групп», УП «Миорский мясокомбинат», филиал «Миорский ККЗ» ОАО «Полоцкий КХП», Миорское производство филиала Полоцкий хлебозавод ОАО «Витебскхлебпром» и др.;
 КФХ;
 агроэкоусадьб;
 представителей малого и среднего предпринимательства.

В области экологических инициатив устойчивого развития местное сообщество района планирует расширять и углублять взаимодействие со всеми учреждениями и организациями, в том числе:

§ 3 ПАРТНЕРСТВО В ОБЛАСТИ УСТОЙЧИВОГО РАЗВИТИЯ

Миорский район имеет значительный потенциал для развития деятельности, направленной на поддержку устойчивого природопользования, сохранения природного и историко-культурного наследия, формирования экологической культуры, создания благоприятных условий жизнедеятельности населения, поддержку предпринимательства и бизнес-сообщества. Особое значение имеет наличие организационных форм реализации партнерских отношений в сфере устойчивого развития. Необходимо активно вовлекать широкий круг заинтересованных сторон в деятельность для устойчивого развития, поддерживать создание и укреплять организационные формы их взаимодействия. Одной из возможностей здесь может быть подписание партнерского соглашения по реализации положений СУР района всеми заинтересованными в этом участниками.



Экологический визит-центр заказника «Ельня», г. Миоры





Миорской районной инспекцией природных ресурсов и охраны окружающей среды; экологическим визит-центром ГПУ «Ельня», г. Миоры;

музеями и демонстрационными экологическими площадками ГУО: экологический музей ГУО «Чепуковская ясли-сад—средняя школа» (аг. Чепуки), краеведческий музей ГУО «Узменская ясли-сад — базовая школа» (аг. Узмены), экологическая площадка ГУО «Миорский ясли-сад №1» (г. Миоры), демонстрационные площадки органического земледелия ГУО «Повятская ясли-сад — средняя школа» (аг. Повятые).

Скоординированная деятельность и широкое партнерство является основой для формирования центров экологического просвещения, разработки и координации туристских маршрутов, создания привлекательного экотуристического продукта, ландшафтного благоустройства территорий, улучшения экологической обстановки, привлечения инвестиций, реализации творческого потенциала жителей района.

Основными партнерами местного сообщества в экономическом секторе устойчивого развития района являются управление по труду, занятости и социальной защите, управление по сельскому хозяйству и продовольствию, отдел экономики, отдел по образованию райисполкома, районный Совет по развитию предпринимательства. Совместная деятельность и тесное взаимодействие этих партнеров позволит сформировать благоприятные условия для развития предпринимательской инициативы, создания малых и средних предприятий, ориентированных на использование местного сырья, применение безотходных технологий и другие требования «зеленой» экономики.

В области инициатив, направленных на развитие образования для устойчивого развития, местное сообщество будет продолжать взаимодействовать с ГУДО «Миорский районный Центр детей и молодежи», ГУО «Миорский районный Центр коррекционно-развивающего обучения и реабилитации». Практическую работу в области реализации инициатив по инклюзивному образованию старшего возраста осуществляет Миорская районная организация «Белорусское общественное объединение ветеранов».

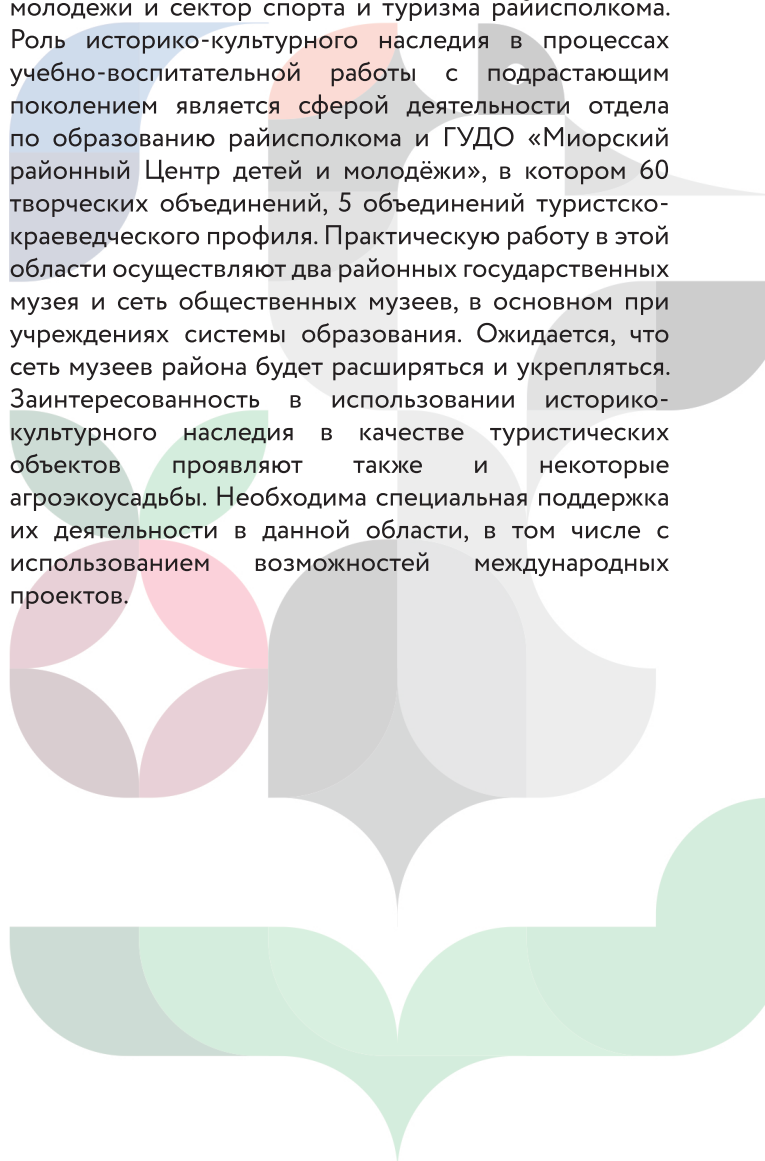
Реализация приоритета «Формирование здорового образа жизни» будет достигаться путем взаимодействия местного сообщества с ГУ «Миорский районный центр гигиены и эпидемиологии» и УЗ «Миорская ЦРБ», а также участием в государственном профилактическом проекте «Миоры – здоровый город».

Содействие охране и улучшению здоровья женщин, повышению качества жизни населения, организация просветительской и консультационной деятельности является сферой деятельности Миорской районной организации общественного объединения «Белорусский союз женщин».



Для информирования населения о СУР района, местных инициативах продолжит развиваться партнерство и взаимодействие со СМИ: интернет-ресурсами, районной газетой «Міёрскія навiны», областной газетой «Витебские вести», радио «Витебск».

Основными партнерами в области поддержки историко-культурного наследия являются отдел идеологической работы, культуры и по делам молодежи и сектор спорта и туризма райисполкома. Роль историко-культурного наследия в процессах учебно-воспитательной работы с подрастающим поколением является сферой деятельности отдела по образованию райисполкома и ГУДО «Миорский районный Центр детей и молодежи», в котором 60 творческих объединений, 5 объединений туристско-краеведческого профиля. Практическую работу в этой области осуществляют два районных государственных музея и сеть общественных музеев, в основном при учреждениях системы образования. Ожидается, что сеть музеев района будет расширяться и укрепляться. Заинтересованность в использовании историко-культурного наследия в качестве туристических объектов проявляют также и некоторые агроэкоусадьбы. Необходима специальная поддержка их деятельности в данной области, в том числе с использованием возможностей международных проектов.



ТЕРРИТОРИЙ
МИОРСКОГО РАЙОНА

Миоры (белор. Міёры, Мёры) — город в Витебской области Беларуси, административный центр Миорского района, расположен в 190 км к северо-западу от Витебска на берегу озера Миорское. Население — 7 845 человек (на 1 января 2021 года).

Автомобильные дороги связывают город с г. Дисной, г. Браславом, г. Верхнедвинском, г.п. Шарковщина, г. Полоцком, аг. Друей. Железнодорожная станция «Миоры» расположена на линии Воропаево — Друя. Регулярное движение по ней открыто в 1932 году. Сегодня это единственный участок Белорусской железной дороги с поездами дальнего следования, но без пригородных поездов.

Впервые Миоры упоминаются в 1514 году как поместье Меря в Браславском уезде ВКЛ. В документах ВКЛ 1567 года значится как поместье Мёры (название существовало до XIX в.), которое принадлежало роду Мирских. С 1644 года в Миорах был православный монастырь, который в 1690 году землевладелец М. Мирский передал греко-католикам.

После Второго раздела Речи Посполитой (1793 год) Миоры вошли в состав Российской империи. Имели статус местечка, центра волости Дисненского уезда Минской, а с 1843 года — Виленской губернии. С 1866 года работала народная школа (32 ученика в 1878 году). В 1886 году в Миорах 110 жителей, волостное управление, 3 корчмы, проходили 2 ярмарки в год.

По всероссийской переписи населения 1897 года в Миорах проживало 145 человек. В 1903 году в Миорах насчитывалось 135 жителей (60 мужчин, 75 женщин), действовали еврейское училище, церковно-приходская школа. В 1907 году построен Успенский костел.

С августа 1918 года по июль 1920 года Миоры в составе Дисненского уезда Витебской губернии. В 1922 — 1939 годах в составе Польши, местечко, центр гмины Дисненского повета Виленского воеводства. В 1927 году насчитывалось 422 жителя, 2 мельницы, аптека, 5 лавок, до 1931 года работала спичечная фабрика.

С 1939 года — в составе Белорусской ССР, с 15.01.1940 года — центр района Вилейской области. В 1939 году в Миорах из примерно 800 жителей почти 600 составляли евреи.

С 3 июля 1941 года по 4 июля 1944 года Миоры находились под немецко-фашистской оккупацией. В это время почти все евреи Миор были согнаны в гетто и

§ 1 УСТОЙЧИВОЕ РАЗВИТИЕ
ГОРОДСКИХ ТЕРРИТОРИЙ

убиты. Миоры освобождены войсками 1-го Прибалтийского фронта в ходе наступательной Полоцкой военной операции.

С 1944 года Миоры — районный центр в Полоцкой, с 1954 года — в Молодечненской, с 1960 года — в Витебской области. В результате этих административных изменений территория района неоднократно укрупнялась и разукрупнялась, пока в 1965 году не приобрела современные очертания.

В 1957 году Миорам присвоен статус городского поселка. В 1959 году — 4 тыс. жителей, в 1970 году — 5,7 тыс. жителей.

В 1972 году присвоен статус города.

В городе действуют следующие предприятия:

ООО «ММПЗ — групп» Миорский Металлопрокатный завод — единственный в своем роде производитель жести электролитического лужения и холоднокатаного листа в Беларуси (введен в эксплуатацию в 2020 году);

Филиал «Миорский комбикормовый завод» ОАО «Полоцкий комбинат хлебопродуктов» (с 1971 года);

Производственное унитарное предприятие «Миорский мясокомбинат» (с 1965 года);

Миорское производство филиала Полоцкий хлебозавод ОАО «Витебскхлебпром» (с 1971 г.).

Достопримечательности Миор:

римско-католический костел Вознесения Девы Марии (1907 год);

рядовая городская застройка (XIX — 1-я половина XX века); православная церковь Положения Ризы Пресвятой Богородицы во Влахерне (1990 год);

римско-католическая часовня на кладбище (1990 год). Возле Миорского костела в 1997 году установили первый в Европе памятник «Нерожденному ребенку» (скульптор Алесь Дранец).

Архитектурно-планировочная структура Миор не носит строго характера и ориентируется на природный ландшафт и пути сообщения. Особенностью Миор является пешеходная зона на ул. Дзержинского — редкое явление в районных центрах, и полукилометровая набережная вдоль озера. В 2017 году на ней установлена скульптура «Журавлиная верность» и скульптура «Маці Божай».



г. Дисна

9 мая 2019 года состоялось открытие скульптуры «Дети мира – детям войны».

На живописном полуострове озера Миорское располагается городской парк культуры и отдыха с открытой эстрадной площадкой и городским пляжем.



§ 2 ОПИСАНИЕ ГЕРБА ГОРОДА МИОРЫ

Герб г. Миоры представляет собой изображение в голубом поле испанского щита трех волнистых поясов белого цвета, над ними – белый лебедь с поднятыми крыльями.

§ 3 ОПИСАНИЕ ФЛАГА ГОРОДА МИОРЫ



Флаг г. Миоры представляет собой прямоугольное полотнище голубого цвета с соотношением сторон 1:2, в центре лицевой стороны которого размещено обрамленное белой полосой изображение герба города. Городской герб и флаг учреждены 20 января 2006 года.

§ 4 ГОРОД ДИСНА

Город Дисна – самый маленький город в Беларуси, расположен в месте слияния рек Западная Двина и Дисна. Дисна – старинный город с богатой историей, в X – XI столетиях здесь находился форпост кривичей-полочан. В XVI веке г. Дисна получил Магдебургское право. В XIX и XX веках это был уездный центр Виленской губернии, в 1940 году стал районным центром, а с 1959 года имеет статус города районного подчинения.

В городе проживает около полутора тысяч человек, имеется 17 предприятий и организаций, 12 торговых точек, 5 религиозных общин. Наиболее крупные производственные предприятия: ГЛХУ «Дисненский лесхоз», производственный участок «Дисна» УП ЖКХ Миорского района. Социальная сфера города представлена учреждениями



образования и здравоохранения: «Дисненская средняя школа», «Дисненский ясли-сад Миорского района», филиал ГУДО «Миорский районный Центр детей и молодежи», Дисненская больница сестринского ухода.

Также в городе находится филиал «Дисненский городской Дом культуры и народного творчества» ГУК «Миорский Центр культуры и народного творчества» и филиал «Дисненский городской Дом ремесел» ГУК «Миорский Центр культуры и народного творчества».

В городе много достопримечательностей – это и культовые здания, и архитектурные памятники. Основной архитектурной достопримечательностью города является Воскресенская церковь, построенная в 1864–1870 годах. В храме хранятся три святыни: икона Матери Божией Одигитрии XVI века, грамота патриарха Тихона, частица мощей священника Константина Жданова, причисленного к лику Святых. Еще одна важная достопримечательность города – костел Непорочного Зачатия Девы Марии, построенный в 1773 году. В костеле проводятся восстановительные работы с целью использования здания по назначению и сохранения его исторической ценности. В городе также много других достопримечательностей: усадебный дом 19-го века; руины больницы начала 20-го века; скотобойня конца 19-го века; старинное пожарное депо, которое и сегодня служит по своему первоначальному назначению. Некоторые другие исторические здания г. Дисны находятся в аварийном состоянии или на стадии затянувшегося ремонта.

Несомненный интерес представляет мост через реку Дисна (по-местному – Дисёнку), построенный еще в прошлом веке. Его непростая история ждет своих исследователей. Еще одной примечательной особенностью г. Дисна является то, что здесь расположена действующая паромная переправа через реку Западная Двина. В старой части города сохранилась брусчатка. Важная археологическая достопримечательность Дисны – древнее замчище, расположенное на острове. Многочисленные достопримечательности и красота окружающей природы формируют в г. Дисна интересную и уникальную туристическую атмосферу.

В г. Дисна работает краеведческий музей истории, фонд которого насчитывает свыше 1800 экспонатов. Музей привлекает посетителей богатой коллекцией старины и экспозицией об истории евреев, проживавших в Дисне. Для организации экскурсий в городе создан туристско-информационный пункт, есть гостиница, дома охотника (рыбака).

Перспективным направлением, обеспечивающим устойчивое развитие г. Дисна, является туризм. Согласно данным опроса, для повышения привлекательности города для туристов необходимо в первую очередь:

- развитие транспортного сообщения, улучшение качества дорог;
- восстановление памятников архитектуры;
- активная рекламная кампания и повышение известности города;
- развитие предпринимательства, изготовление сувениров, фирменной продукции и их реализация.



§ 5 УСТОЙЧИВОЕ РАЗВИТИЕ СЕЛЬСКИХ ТЕРРИТОРИЙ

Сельские территории Миорского района также уникальные в своем роде по особенностям природного потенциала и культурно-историческому наследию. В будущем в развитие общей СУР района сельсоветы разработают и начнут реализацию своих планов устойчивости, как это сделали ранее г. Дисна и д. Перебродье, а в других районах Беларуси – уже десятки сельских территорий. Ведь наличие таких планов – это залог успеха, привлечение интереса инвесторов, повышение качества жизни. Активные люди во многих сельсоветах района уже включились в работу по устойчивому развитию. Их инициативы привели к реальным историям успеха, о которых рассказано далее. Одним из современных трендов в развитии сельских территорий является создание в них общественных некоммерческих организаций, которые в партнерстве с сельсоветами способствуют развитию территорий и развивают креативный потенциал населения. Будущее сельских территорий района – в объединении традиций и инноваций, наполнении IT-технологиями и сохранении нетронутой природы, реализация модели Smart (умной) деревни и «раскрутка» местных праздников и обрядов, создание интерактивных музеев и международные проекты развития. Недавно в каждом из сельсоветов района разработаны оригинальные открытки с изображением достопримечательностей каждой территории.

5.1 УЗМЕНСКИЙ СЕЛЬСОВЕТ

Площадь: 14286 га
Население: 994 жителя
Населенные пункты: 27.
Наиболее крупные из них:
д. Долгиново, д. Слобода,
аг. Узмены, д. Леонполь



Узменский сельсовет граничит с Поставским, Турковским, Миорским сельсоветами и Верхнедвинским районом. Природное наследие сельсовета уникально культурными ландшафтами, связанными с усадебным домом и парком Лопатинских, а также ландшафтом долины реки Западной Двина. На территории сельсовета расположено сельскохозяйственное предприятие ОАО «Узменский край», а также Узменское лесничество ГЛХУ «Дисненский лесхоз». Медицинскую помощь оказывают 2 фельдшерско-акушерских пункта, врачебная амбулатория, 2 пункта оказания первой врачебной помощи. На территории сельсовета имеются 2 учреждения образования: ГУО «Узменская ясли-сад – базовая школа», ГУО «Слободская ясли-сад – начальная школа Миорского района». В аг. Узмены работает филиал «Узменский сельский Дом культуры» ГУК «Миорский Центр культуры и народного творчества», в д. Леонполь – филиал «Леонпольский сельский Центр культуры и досуга» ГУК «Миорский Центр культуры и народного творчества».

В д. Леонполь находится усадебный дом Лопатинских, построенный в стиле барокко в 1750 году, памятник архитектурного деревянного зодчества – Троицкая церковь, возведенная в 1774 году, архитектурный памятник – мемориальная колонна, установленная в конце

XVIII века в честь Конституции 3 мая 1791 года, основного закона Речи Посполитой. В парке растет двухсотлетняя липа, в дупле которой может поместиться взрослый человек.

На базе ГУО «Узменская ясли-сад – базовая школа» учителем истории Томашевич Натальей Леонидовной в 1993 году создан историко-краеведческий музей. На территории сельсовета 9 воинских захоронений и обелисков.

Красота этого края воспета в стихах Понизника Сергея Степановича, уроженца этой местности, поэта, публициста, переводчика, журналиста, награжденного медалью Франциска Скорины и латвийским орденом Трех Звезд. С. С. Понизник основал музей отечествоведения, который входит в состав филиала «Леонпольский сельский Центр культуры и досуга» ГУК «Миорский Центр культуры и народного творчества».

5.2 ЗАУТЬЕВСКИЙ СЕЛЬСОВЕТ



Сельсовет расположен на востоке Миорского района, граничит с территориями Николаёвского и Язненского сельсоветов, а также с Полоцким, Верхнедвинским и Шарковщинским районами.

Природный потенциал территории сельсовета связан с водными ресурсами рек Западная Двина, Дисна, болотом Жада. Изюминкой экотуристического маршрута, организованного на болотоходе ГЛХУ «Дисненский лесхоз», стал тетеревиный ток. На озерах Стречно и Илово ночуют тысячные стаи диких гусей. На территории сельсовета находится три ФАПа, филиал «Цветинский Центр национальной культуры и фольклора» ГУК «Миорский Центр культуры и народного творчества», филиал «Папшулевский сельский клуб – библиотека» ГУК «Миорский Центр культуры и народного творчества», три библиотеки, ГУО «Заутьевская детский сад – базовая школа». Функционируют 2 сельскохозяйственных предприятия: ОАО «Папшули» и УП «Титово».

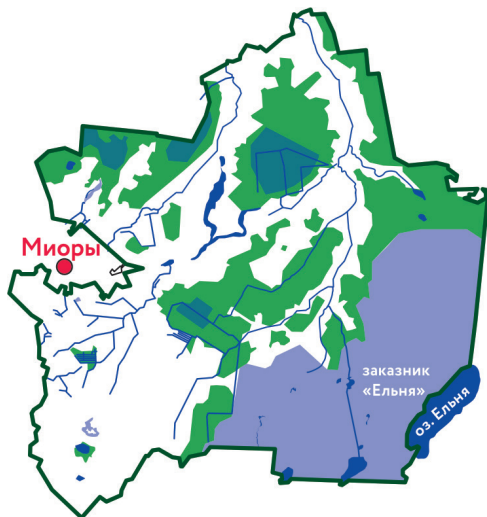
Достопримечательностью этого края является церковь Воздвижения Креста Господня (Крестовоздвиженская) в аг. Цветино, построенная в 1864–1867 годах. В церкви находятся иконы конца XVIII – начала XIX веков, за церковью располагается деревянная часовня Святого Духа, 1852 года постройки.

В Заутьевском сельсовете проживает художница Фаина Шугальская, чье имя известно далеко за пределами района, она изображает на своих картинах родные пейзажи. Также известны работы Елены Ставской, выполненные в технике плоской и рельефной аппликации и инкрустации соломкой.

В живописном месте на берегу реки Западной Двина расположена агрокоусадьба «Мазурный берег».

Площадь: 11772 га
Население: 1285 жителей
Населенные пункты: 48.
Наиболее крупные из них:
д. Заутье, аг. Цветино,
аг. Папшули, д. Остевичи

5.3 МИОРСКИЙ СЕЛЬСОВЕТ



Площадь: 28386 га
 Население: 1942 жителя
 Населенные пункты: 62.
 Наиболее крупные из них:
 аг. Подъельцы, аг. Черессы,
 д. Дворное Село

Устойчивое использование природного потенциала сельсовета связано с «зеленым» туризмом, ведь экотуристические маршруты на болото Ельня получили мировую известность.

Ельня – один из крупнейших в стране и Европе комплексов верховых и переходных болот со 118 большими и малыми озерами, растениями и животными, обитающими только в тундре, десятками тысяч журавлей и диких гусей, большими запасами уникальной ягоды – клюквы, растущей только на болоте. На логотипе ГПУ «Ельня» и его экологического визит-центра изображена чернозобая гагара – крайне редкий исчезающий вид птиц, который на Витебщине гнездится только на этом верховом болоте. Общая площадь болота – 25,3 тыс. га. Разработано 3 маршрута по заказнику «Ельня» протяженностью от 6 до 16 км. Для туристов разработан военно-исторический маршрут «По местам боевой славы».

На территории сельсовета много озер. Аг. Черессы по периметру окружен озерами Черессы, Грецкое, Трубенец. Первое документальное упоминание о Черессах датируется 1505 годом – как о владении Яна Сапеги.

На территории сельсовета функционируют 2 сельскохозяйственных предприятия.

В филиале «Чересский сельский Дом культуры» ГУК «Миорский Центр культуры и народного творчества» и Дворносельской сельской библиотеке клубе ГУК «Миорская централизованная библиотечная система» проводятся вечера отдыха для детей и взрослых, праздники деревень, отмечаются государственные праздники.

Миорский сельсовет – родина известных людей, в частности, Шамшура В.В., белорусского искусствоведа, художника-графика, члена Союза художников Беларуси, поэтов Павла Сушко и Петра Сушко, генерал-майора авиации Гордиловского М.А., педагога и общественного деятеля Флора Манцевича.

5.4 НИКОЛАЁВСКИЙ СЕЛЬСОВЕТ

Границами Николаёвского сельсовета являются природные объекты: болото Ельня на западе, река Дисна на северо-востоке.



Площадь: 18 212 га
 Население: 889 жителей
 Населенные пункты: 40.
 Наиболее крупные из них:
 аг. Николаево, д. Ситьково

Богата природа этого края. На западе расположено верховое болото Ельня, богатое клюквой, на сельскохозяйственных полях у болота весной и осенью можно наблюдать серых журавлей, диких гусей. В реке Дисна водятся щука, красноперка, плотва, окунь. На берегах реки встречаются редкие, занесенные в Красную книгу Республики Беларусь, растения (например, купальница европейская, гладыш широколистный).

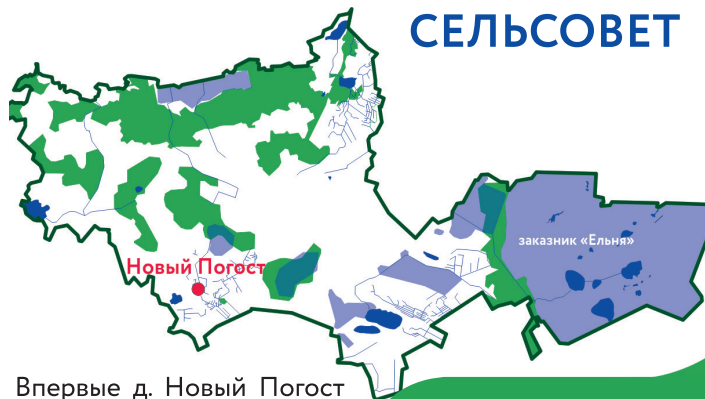
Существуют две версии происхождения названия Николаёво. По первой, название деревне дала церковь, построенная приблизительно в 1817 – 1825 годах на правом берегу реки Дисна и освященная в честь Святого Николая, которая вскоре сгорела. По второй версии деревня названа владельцем поместья дворянином Загорским в честь российского императора Николая. Сохранились остатки парка в бывшем имении Загорского – липы, которые спускаются к самой реке, вековые дубы вдоль улиц и разрушенный костел. В 2007 году деревня Николаёво получила статус агрогородка, появились новые улицы, была отремонтирована школа, ФАП, отделения связи, церковь.

На территории сельсовета находится сельскохозяйственное предприятие: ОАО «Николаевский». Основные направления деятельности хозяйства – животноводство и растениеводство.

Медицинское обслуживание осуществляют ФАПы в аг. Николаево, д. Ситьково, д. Шараги. Здесь расположено ГУО «Ситьковская ясли-сад – базовая школа». Филиал «Николаевский сельский клуб» ГУК «Миорский Центр культуры и народного творчества» ежегодно принимает участие в районных конкурсах художественной самодеятельности. В д. Ситьково с 1999 года в школе работает историко-этнографический музей. На территории сельсовета установлены 4 памятника воинам, погибшим в годы Великой Отечественной войны.

На берегу реки Западная Двина в д. Дорожковичи расположена агроэкоусадьба Кореневского Г.Г. «Усадьба Костровицких». Она представляет собой обновленную усадьбу графа Костровицкого, которая была возведена в XX веке. Сохранились остатки парка усадьбы.

5.5 НОВОПОГОСТСКИЙ СЕЛЬСОВЕТ



Впервые д. Новый Погост упоминается в 1498 году как владение Яна Сапеги. Производственная сфера сельсовета представлена двумя сельскохозяйственными предприятиями: ОАО «Любиново» и ОАО «Подъельцы», которые специализируются на производстве молока и мяса, выращивании зерновых и зернобобовых культур, рапса. Медицинское обслуживание осуществляют 3 ФАПа и Новопогостская амбулатория врача общей практики.

Площадь: 26 320 га
 Население: 1373 жителей
 Населенные пункты: 57.
 Наиболее крупные из них:
 д. Новый Погост,
 д. Волковщина,
 аг. Чепуки, аг. Новгороды



На территории сельсовета расположены филиал «Чепуковский сельский Дом культуры» ГУК «Миорский Центр культуры и народного творчества», 3 библиотеки, 1 клуб – библиотека. Дети получают образование в ГУО «Новопогостская ясли-сад – средняя школа» и ГУО «Чепуковская ясли-сад – средняя школа». Средние школы оснащены компьютерными классами, имеют приусадебные участки и спортплощадки. В ГУО «Новопогостская ясли-сад – средняя школа» есть краеведческий музей имени Г.И. Цитовича, в ГУО «Чепуковская ясли-сад – средняя школа» – известный в районе экологический музей. Учащиеся школ принимают активное участие в районных олимпиадах, конкурсах и спортивных соревнованиях.

Известные уроженцы этой местности: знаменитый композитор и хоровой дирижер Геннадий Цитович, публицист, культурный деятель национально-освободительного движения Бронислав Туронок, участник русско-японской войны и Цусимского сражения адмирал Северин Боровский, митрополит и первый архиепископ Белостока Эдвард Кисель.

На территории сельсовета вблизи озер в живописной местности расположены 5 агроэкоусадоб.

5.6 ПЕРЕБРОДСКИЙ СЕЛЬСОВЕТ



Площадь: 18 980 га
Население: 1305 жителей
Населенные пункты: 48.
Наиболее крупные из них:
д. Перебродье,
д. Каменполье,
д. Заболотье.

Богата и разнообразна природа края. На территории сельсовета 14 озер, самое большое из них – Обстерно – 9,89 км², самое глубокое – Сумовка – 29,6 метров. Озера богаты рыбой, в том числе встречаются и редкие виды: угорь, судак. На территории сельсовета находится республиканский гидрологический заказник «Болото Мох»; верховое болото Мох имеет многочисленные минеральные «острова», получившие название Тикины острова.

Уникальность покрытым лесом «островам» придает группы старых дубов, ясеней и кленов. На болоте произрастают виды растений, включенных в Красную книгу Республики Беларусь, среди них морощка приземистая и клюква мелкоплодная. Известен сельсовет объектами геологического наследия, здесь находятся: геологические памятники природы местного значения «Буяновский погорок», «Перебродский валун Следовик», «Янопольский большой камень», родник «Криница».

На территории сельсовета расположен старинный парк в д. Каменполье. Формирование усадебно-паркового комплекса «Каменполье» происходило в начале XVII века и связано с княжеским родом Святополк Мирских, которые владели имением до 1939 года. Квадратный боскет, площадью около 1 га, окруженный аллеей лип по периметру, являлся основным архитектурным элементом парка. Главной композиционной осью была аллея дубовых деревьев. Оригинальность парка определяется наличием водной системы в виде большого водоема и каналов.

Д. Перебродье – историческое место, за особые заслуги король Сигизмунд Август в 1571 году даровал деревне Магдебургское право.

На территории сельсовета функционируют 2 сельскохозяйственные организации: ПУПК «Миорский» Миорского района и ОАО «Миорский райагросервис». Медицинское обслуживание осуществляют 3 ФАПа. В д.

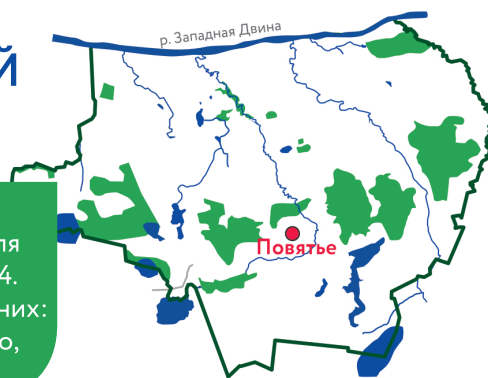
Перебродье работает Перебродская сельская библиотека – клуб ГУК «Миорская централизованная библиотечная система», в д. Заболотье – Заболотьевская сельская библиотека – клуб ГУК «Миорская централизованная библиотечная система».

На территории Перебродского сельсовета расположены филиал «Детский санаторий «Росинка» ОАО «Белгроздравица», база отдыха «Актам», ООО «Обстерно». В государственный список историко-культурного наследия Республики Беларусь включены расположенные на территории сельсовета объекты, среди которых усадебный дом 1810 – 1820 годов в д. Осада Дедино и бывшая усадьба XIX – начала XX веков в д. Каменполье, а также Успенская церковь в д. Нивники.

Ежегодно в д. Перебродье проводится районный праздник народного творчества «Перебродская зорка».

Д. Перебродье – родина известного певца, заслуженного артиста Беларуси Михаила Шиманского. Принимают туристов 6 агроэкоусадоб.

5.7 ПОВЯТСКИЙ СЕЛЬСОВЕТ



Площадь: 20321 га
Население: 1340 жителей
Населенные пункты: 64.
Наиболее крупные из них:
аг. Идолта, д. Милашово,
д. Паташня, аг. Повятье.

Граничит с Миорским, Перебродским, Узьмьским сельсоветами Миорского района, с Друевским сельсоветом Браславского района, а также с Латвией. Протяженность государственной границы составляет 6 км по реке Западная Двина.

В Повятском сельсовете северная граница проходит по реке Западная Двина. На юге расположено болото Мох. По территории сельсовета протекает река Вята, где остатки плотины создают водопад, который является популярным туристическим объектом (помочь туристам доехать к водопаду поможет карта на мурале на стене ГУО «Повятская ясли-сад – средняя школа»). Демонстрационно-образовательная площадка по выращиванию экологически чистой сельскохозяйственной продукции делает Повятский сельсовет центром органического земледелия в регионе.

На территории сельсовета расположены 8 озер: Бабарики, Козаково, Милашово, Орце, Суромщина, Шалтины, Чурилово, Юстияново, из них наиболее крупные – Милашово и Орце. Реки Вята, Волма и Мерица сливаются и впадают в реку Западная Двина.

На территории сельсовета осуществляют деятельность 3 сельскохозяйственные организации: филиал «Повятье» СУП «Черессы», ОАО «Мерица», ПУПК



«Миорский» Миорского района, которые специализируются на производстве молока и мяса, выращивании зерновых и зернобобовых культур, картофеля и рапса. Основные организации социальной сферы: три ФАПа, ГУО «Повятская ясли-сад – средняя школа», филиал «Повятский сельский Дом культуры» ГУК «Миорский Центр культуры и народного творчества», филиал «Идолтовский сельский клуб» ГУК «Миорский Центр культуры и народного творчества».

На территории сельсовета расположены католический костел Пресвятой Девы Марии Скапулярия в аг. Идолта, построенный в 1939 году, католический костел Пресвятой Девы Марии из Фатимы в аг. Повятье. Каплица на полуострове в аг. Идолта была построена в середине XIX века и служила усыпальницей местных крупных землевладельцев. Памятник археологии – городище «Прудники», расположенный в полукилометре от д. Прудники, и водопад на реке Вята являются объектами историко-культурного наследия. «Луповщинский большой камень» – геологический памятник природы местного значения.

Известны за пределами сельсовета ансамбли народных инструментов «Повятчанка» и «Хлопцы из-пад Вяты», клубное формирование «Жаночы клуб «Надзея». Туристические услуги оказывают 2 агроэкоусадьбы.

5.8 ТУРКОВСКИЙ СЕЛЬСОВЕТ



Площадь: 11600 га
Население: 834 жителя
Населенные пункты: 35.
Наиболее крупные из них: аг. Турково, д. Дригучи.

Центр сельсовета – аг. Турково, расположен между болотом Ельня

и рекой Западная Двина. Граничит сельсовет с населенными пунктами Николаёвского, Миорского сельсоветов.

Территория сельсовета имеет природно-ресурсный потенциал для развития «зеленых» форм туризма. Долина реки Западная Двина, протяженностью на территории сельсовета 80 км, представляет собой один из участков водного пути «из варяг в греки». Река славится своей рыбалкой на щуку, леща, водится ценная рыба – судак. Вдоль берега могут быть организованы смотровые точки на долинный ландшафт.

Вдоль южных границ расположено болото Ельня, которое в этих местах особенно богато клюквой, а местные жители сельсовета – рекордсмены по сбору клюквы в регионе. На полях сельсовета осенью и весной можно наблюдать большие стаи серых журавлей, а местные жители наблюдали и очень редкий вид – черных журавлей.

Сельскохозяйственные предприятия ОАО «Турково» и ОАО «Дригучи» специализируются на производстве молока и мяса, выращивают зерновые культуры.

Медицинское обслуживание осуществляют Турковская амбулатория врача общей практики и Дригучский ФАП. ГУО «Турковская ясли-сад – базовая школа» посещают 88 детей. Школа оснащена компьютерным классом, имеет спортзал, стадион, спортплощадки.

Центр культурной жизни – филиал «Турковский сельский Дом культуры» ГУК «Миорский Центр культуры и народного творчества», при котором работают женская вокальная группа народной песни, детский хореографический коллектив народного танца, детский хореографический коллектив эстрадного танца, шашечно-шахматный кружок, кружок декоративной вышивки, детский кружок эстрадного пения.

На территории сельсовета расположены два памятника героям Великой Отечественной войны: крест в память о погибших партизанах и памятник погибшим землякам.

5.9 ЯЗНЕНСКИЙ СЕЛЬСОВЕТ

Самый крупный сельсовет в Миорском районе, расположен в юго-восточной части Миорского района.



Площадь: 18292 га
Население: 1406 жителей
Населенные пункты: 61.
Наиболее крупные из них: аг. Язно, д. Ист, д. Канцерово, д. Босянки 3

На территории сельсовета находятся несколько памятников природы. Памятником природы республиканского значения является «Чистая дубрава». Здесь встречаются дубы, возраст которых превышает 200 – 250 лет. Природной достопримечательностью является самый крупный из ледниковых валунов Миорского района – геологический памятник природы местного значения «Тарелочный камень Язненский». Интересным объектом является каменный крест около д. Овечки.

Гидрологическим памятником природы местного значения является родник «Криница Святого Яна». У родника в начале XX века располагался хутор с говорящим названием «Святая вода» или «Святой колодец». В день святого Яна, по иным сведениям, на праздник Успения Пресвятой Богородицы, здесь проходил праздник. Родник оберег, в который бросали монеты, стоя на коленях, читая молитву, с просьбой избавить от болезней. Невеста обязательно перед свадьбой должна была умыться водой из родника, чтобы не сглазили.

Впервые Язно упоминается в 1475 году.

Сферу производства представляют сельскохозяйственное предприятие КУП «Язно» с центром в аг. Язно, коммунальное дочернее унитарное предприятие мелиоративных систем «Язненское ПМС». На территории сельсовета функционируют учреждения здравоохранения: Язненская участковая больница на 15 мест, амбулатория, аптека, ФАПы в д. Канцерово, д. Босянки, д. Ист. Система образования включает ГУО «Язненская ясли-сад – средняя школа» на 225 мест. Сеть учреждений культуры представлена филиалом «Язненский сельский Дом культуры» ГУК «Миорский Центр культуры и народного творчества», Язненской сельской библиотекой ГУК «Миорская централизованная библиотечная система», филиалом «Истовский сельский клуб» ГУК «Миорский Центр культуры и народного творчества», инструментальным классом ГУО «Миорская детская школа искусств» в аг. Язно.

Достопримечательностью сельсовета является Спасо-Преображенская церковь, построенная и освященная в октябре 1900 года. При церкви работает воскресная школа. С 2010 года в октябре церковью совместно с Язненским сельским исполнительным комитетом проводится фестиваль воскресных школ «Язненский благовест».

В аг. Язно родились известные художники В.Н. Жолнерович и М.В. Левкович.



Перспективными направлениями устойчивого развития сельских территорий Миорского района являются:

- агротуризм;
- органическое сельское хозяйство;
- развитие фермерских хозяйств;
- сбор и организация переработки ягод, грибов, лекарственных трав;
- пчеловодство;
- развитие местных ремесел и промыслов, а также других видов креативной экономики.

Для развития этих направлений необходимо:

- развитие инфраструктуры (ремонт и строительство дорог, мостов, улучшение транспортного сообщения, обеспечение качественной связи и скоростного доступа в Интернет);
- повышение качества предоставляемых жилищно-коммунальных услуг;
- обеспечение доступного и качественного медицинского обслуживания;
- развитие агротуризма, экскурсионного обслуживания туристов, местных праздников и обрядов;
- создание рабочих мест, благоприятных условий для проживания, быта и отдыха молодежи;
- создание мест отдыха для детей и взрослого населения;
- забота о пожилых и нуждающихся;
- создание кружков для развития детского творчества;
- развитие общественных организаций и инициатив;
- участие местных жителей в проектной деятельности, в том числе развитие международных связей;
- индивидуальный подход к молодым людям, оставшимся жить и работать на селе, а также к молодым специалистам, их поддержка.



Инициатива «Создание эколого-культурного туристического велосипедного маршрута по территории Миорского района»

§ 1 ЭКОЛОГИЧЕСКИЕ ПРОЕКТЫ, ПОДДЕРЖИВАЮЩИЕ УСТОЙЧИВОЕ ПРИРОДОПОЛЬЗОВАНИЕ И СОХРАНЕНИЕ ПРИРОДНОГО НАСЛЕДИЯ

1.1 ЭКОТУРИСТИЧЕСКИЕ МАРШРУТЫ И ТУРПРОДУКТЫ

Проектом международной технической помощи «Вместе для сообщества и природы: упрочение процесса развития в Миорском районе через партнерство местной власти и гражданского общества» поддержана инициатива «Создание эколого-культурного велосипедного туристического маршрута по территории Миорского района». Организатором веломаршрута является социально-экологическое учреждение «Сохранение и развитие Ельни» (руководитель – Литвинов Андрей Жоржевич) совместно с агроэкоусадьбой «Журавлиная Ельня» и ГУО «Чепуковская ясли-сад – средняя школа». На новом веломаршруте установлена беседка для туристов, две современные металлические велопарковки (около агроэкоусадьбы и школы), одна деревянная велопарковка – около гидрологического памятника природы местного значения «Родник «Святая вода Дехтяревская», станция зарядки для электровелосипедов, станция ремонта велосипедов. Вдоль пути прохождения веломаршрута установлены туристические велосипедные знаки.

В числе перспективных направлений развития экологических маршрутов следующие:

- «Экскурсия «Балотны груў ЖАДанняў». Протяженность – 6 км, продолжительность – 1 день, способ передвижения – пеший. Программа экскурсии включает осмотр каменного креста в д. Овечки, передвижение по проложенной тропе к озеру Стречно, знакомство с растительным и животным миром республиканского водно-болотного заказника «Жада».
- «Экскурсия «Родник Святого Яна – озеро Гиньково – пещера». Протяженность – 40 км, продолжительность – 1 день, способ передвижения – велосипедный. Программа экскурсии включает посещение гидрологического памятника природы местного значения «Родник «Криница Святого Яна», третьего по глубине в Беларуси озера Гиньково, участие в квест-игре «Найти пещеру».

Дальнейшее развитие экологического туризма в районе должно опираться на более широкую базу организаторов таких маршрутов, необходимо в эти процессы

ГЛАВА 7

УСТОЙЧИВОГО РАЗВИТИЯ МИОРСКОГО РАЙОНА

ОБЩЕСТВЕННЫЕ ИНИЦИАТИВЫ

Неслучайно решено выделить место в СУР описанию общественных инициатив согласно Приложению 3, которые были реализованы в последние два-три года. Пусть данные истории успеха вдохновят активных участников движения за устойчивое развитие края. Описанные ниже примеры – это инициативы жителей района, единомышленников, соседей, друзей. Это не какие-то истории о зарубежных диковинках, а это реальные чудеса, которые возникли в районе благодаря его жителям. Имеет смысл равняться на них, предлагать новые идеи и воплощать их в жизнь.



активнее вовлекать агроэкоусадьбы, ГУО, партнером может выступить ГЛХУ «Дисненский лесхоз». Координацию экотуристической деятельности на территории Миорского района выполняет сектор спорта и туризма райисполкома совместно с отделом по образованию райисполкома, информирование туристов о правилах поведения на территории ООПТ осуществляет ГПУ «Ельня».

Для устойчивого использования природного потенциала Миорского района важно, чтобы уровень рекреационной нагрузки не превышал экологической емкости природных экосистем. Это достигается путем строгого соблюдения правил посещения, устанавливаемых для каждой ООПТ. Разработка эффективного механизма ознакомления местных жителей и туристов с правилами пребывания на особо охраняемых природных территориях является важным элементом устойчивого экологического развития всего региона.

Республиканский ландшафтный заказник «Ельня» входит в список 6 лучших мест для бердвотчинга в Беларуси. Развитие этого направления в Миорском районе поддерживается общественной организацией «Ахова птушак Бацькаўшчыны». На базе Миорской детской районной библиотеки ГУК «Миорская централизованная библиотечная система» организована школа бердвотчера, работа которой важна для поддержки экологического просвещения местных жителей и туристов. Еще одним важнейшим направлением развития устойчивого «зеленого» туризма является создание необходимой «зеленой инфраструктуры», что активно поддерживается в рамках реализации проектных инициатив.

В 2011 – 2014 годах в рамках мероприятий проекта «Содействие развитию всеобъемлющей структуры международного сотрудничества в области охраны окружающей среды в Республике Беларусь» построена экологическая тропа «Озеравки – Ельня» протяженностью 1500 метров, оборудована площадка для отдыха на входе на экотропу, размещены информационные стенды на входе на тропу и на станциях наблюдения на самой тропе. В 2020 – 2022 годах на территории республиканского ландшафтного заказника «Ельня» в рамках проекта «Вместе для сообщества и природы: упрочение процесса развития в Миорском районе через партнерство местной власти и гражданского общества» реализовано строительство новой «зеленой инфраструктуры»: двух наблюдательных вышек, настила к существующей экотропе, двух мест для кемпинга.

В Миорском районе постепенно развивается оказание туристических услуг на агроэкоусадьбах. По состоянию на май 2021 года 60 агроэкоусадоб разместили информацию о своей деятельности на официальном сайте сектора спорта и туризма райисполкома http://www.miorysport.vitebsk.by/Turisticheskie_marshruty_rayona.htm.

Агроэкоусадьбы оказывают услуги размещения (100%), питания – 96%, предоставление бани – 54%, предусмотрены также иные услуги. Владельцы агроэкоусадоб отмечают, что специфика отдыха в Миорском районе связана с использованием потенциала природных объектов: озер – 57% усадеб, рек – 18%, болот – 29%, родников – 4%, что является положительным моментом в развитии экотуристических услуг.

В большинстве агроэкоусадоб предлагают услуги прогулок в лес для сбора грибов, ягод; ряд агроэкоусадоб (32%) предлагают организацию велопрогулок. Единично встречается предложение катания на лошадях. Наиболее популярным является предоставление разнообразных услуг отдыха на воде (купание, катание на лодках, катерах, катамаранах, рыбалка) на крупных водных объектах: на озере Орце – агроэкоусадьбы «Богуденьки», «Лебединое озеро», «Орцовская при-



Агроэкоусадьба «Журавлиная Ельня»



стань»; озере Обстерно – агроэкоусадьбы «Мишки», «Мурашки», «У Петра», «У Татьяны»; озере Нобисто – агроэкоусадьба «Мацейкава сяліба»; озере Укля – агроэкоусадьбы «Снеги-парк», «Тихий уголок», «Уклянка»; озере Идолта – агроэкоусадьбы «Антоновка», «Маленькая страна»; озере Большое Язно – агроэкоусадьба «Белые росы»; реке Западная Двина – агроэкоусадьбы «У журавля», «У Мороза», «У Петровича», «Усадьба Костровицких»; реке Вята – агроэкоусадьба «У водопада». Вблизи малых озер размещены усадьбы «Заозерцы», «Ирина». Посещение гидрологического памятника природы местного значения «Родник «Криница Святого Яна» указано в услугах агроэкоусадьбы «Лесная поляна».

Природный потенциал болотных массивов «Ельня», «Болото Мох» является основой для оказания туристических услуг – посещения болот, сбора ягод на агроэкоусадьбах «Журавлиная Ельня», «Сядзіба аратага», «У Татьяны». Посещение болот как вид оказываемых экотуристических услуг указано также в агроэкоусадьбах «Мацейкава сяліба», «У водопада», «Залесье», «Ирина», «Лесная поляна».

Основой активного развития экотуризма в Миорском районе может стать наблюдение за птицами. На современном этапе развития этого вида экотуризма агроэкоусадьбы недостаточно используют свой потенциал. О возможности наблюдения за журавлями указано в перечне услуг агроэкоусадоб «Журавлиная Ельня», «У водопада».

Для динамичного развития экологического туризма на агроэкоусадьбах необходимо развивать не только базовые услуги питания, проживания, рекреации, но и разрабатывать и продвигать специфические экотуристические услуги, связанные с наблюдением за журавлями, сбором клюквы, посещением визит-центра заказника «Ельня», оборудованных экотроп, демонстрационных экологических площадок, экомаршрутов, посещением экологического праздника «Жураўлі і журавіны Міёрскага краю».

Владелец агроэкоусадьбы «Журавлиная Ельня» Андрей Литвинов предлагает проживание на хуторе, которому около 100 лет, деревянную баню, уединение с природой, наблюдение за журавлями и другими птицами и дикими животными, наслаждение красотами заказника «Ельня». Главное преимущество усадьбы – близость болота Ельня.



Организация фототуров на агроэкоусадьбе «Сядзіба аратага»



Экотуристический продукт, реализуемый на агроэкоусадьбе «Сядзіба аратага» Владимира Жабенка, включает организацию бердвотчинга и фототуров. Агроэкоусадьба находится в красивом, экологически чистом месте, недалеко от заказника «Ельня».

«Сядзіба аратага» – ферма с самообслуживанием, созданная в 1991 году. Специализация фермерского хозяйства – овощеводство. В хозяйстве гордятся авторскими наработками, уникальными технологиями и успехом выращивания такой теплолюбивой культуры, как помидоры, в открытом грунте, на Витебщине, в краю экстремального земледелия. В Европе и Америке такие фермы широко распространены и популярны, в Латвии подобные хозяйства есть во всех районах. В Беларуси фермы с самообслуживанием пока очень редки. «Сядзіба аратага» всегда предлагает разнообразие сортов помидоров, как салатных, так и для консервирования, помимо красных – желтые и черные, черри, а также свеклу, морковь, капусту и другие овощи.

1.2 РАЗВИТИЕ ПЛОДОВОДСТВА НА БАЗЕ КРЕСТЬЯНСКОГО (ФЕРМЕРСКОГО) ХОЗЯЙСТВА «ДЕМСКИЙ САД»

Хозяйство создано в 2003 году, расположено на территории Повятского сельсовета. Руководитель хозяйства Кашкур Владимир Казимирович. Основная специализация крестьянского (фермерского) хозяйства – садоводство и производство посадочного материала плодово-ягодных культур. Хозяйство является питомниководческим: имеется паспорт на право производства посадочного материала плодово-ягодных культур. Оно занимает 88 га, из них под садом 66 га, еще 10 га отведено под питомник саженцев. В хозяйстве выращивают и продают разные сорта яблонь, груш, вишни, малины, абрикосов, земляники, смородины, голубики и других растений. Хозяйство «Демский сад» – самый северный в стране питомник, поэтому много покупателей из России и Латвии.

При поддержке проекта «Вместе для сообщества и природы: упрочение процесса развития в Миорском районе через партнерство местной власти и гражданского общества» в фермерском хозяйстве реализована инициатива по закладке плантации голубики садовой площадью 1 га. На базе хозяйства организовано проведение семинаров о голубике как садовой культуре, ее пользе для здоровья человека, по привлечению местного населения к занятию садоводством как возможной форме самозанятости.

1.3 СОЗДАНИЕ ДЕМОНСТРАЦИОННОЙ ПЛОЩАДКИ ОРГАНИЧЕСКОГО ЗЕМЛЕДЕЛИЯ НА БАЗЕ ГУО «ПОВЯТСКАЯ ЯСЛИ-САД – СРЕДНЯЯ ШКОЛА»

Местная инициатива «Повятые – green-school» реализуется на базе ГУО «Повятская ясли-сад – средняя школа» (директор – Павловская Елена Витальевна). Основная идея инициативы – создание демонстрационно-образовательной площадки по выращиванию экологически чистой рассады овощных, плодово-ягодных, цветочных и декоративных культур в условиях открытого и защищенного грунта с освоением и применением технологий органического земледелия. Участники инициативы обучаются новым методам ведения сельскохозяйственного земледелия, повышают свою экологическую культуру.

Заложен участок под демонстрационно-образовательную площадку по органическому земледелию для практического изучения приемов органического земледелия в открытом и закрытом грунте. На площадке посадили разнообразные виды декоративных растений, садовая малина, яблоневый сад.

Организованы семинары по ведению органического земледелия, практические занятия и экскурсии.

На территории площадки установлены вермикомпостеры по переработке органического мусора и пищевых отходов в биогумус с помощью популяции гибрида калифорнийского красного червя, адаптированного к местным условиям.

Местная инициатива «Повятые – green-school» определила несколько перспективных направлений устойчивого развития:

Школа органического земледелия «Повятые – green-school»





площадка как ресурсный центр по обучению теоретическим и практическим основам ведения природного земледелия на приусадебных участках для жителей Миорского района (оказание образовательных услуг, проведение экскурсии по демонстрационно-образовательной площадке);

школьный огород и теплица – самокупаемая хозяйственная структура по возделыванию и реализации экологически чистой продукции открытого и закрытого грунта (выращивание рассады, саженцев декоративных культур, овощей, фруктов, ягод, травяных чаев для нужд учреждения и реализации);

площадка по биоценозному вермикультивированию – первая в Миорском районе (производство биогумуса и разведение гибрида калифорнийского красного червя для реализации);

увеличение зоны озеленения и благоустройства школьной территории, биологического разнообразия растений и насекомых на участке.

1.4 РАЗВЕДЕНИЕ БЛАГОРОДНОГО ОЛЕНЯ

Посещение оленьей фермы – совершенно новый вид отдыха в Беларуси, и он без исключения нравится всем туристам. На ферме можно понаблюдать за благородными оленями, поучаствовать в процессе их кормления кукурузой. Под ферму задействовано около 70 га.

§ 2 ЭКОЛОГИЧЕСКИЕ ПРОЕКТЫ БЛАГОУСТРОЙСТВА И ЛАНДШАФТНОГО ПЛАНИРОВАНИЯ.

2.1 ИНИЦИАТИВА УЧРЕЖДЕНИЯ «УСТОЙЧИВОГО РЕШЕНИЯ»

Инициатива «Вместе – к решению проблем благоустройства микрорайона «Восточный» г. Миоры» (руководитель Будько Иван Степанович) реализуется с целью создания благоприятных условий для социализации и самореализации населения микрорайона «Восточный» г. Миоры, активизации осознанного партнерства местных жителей в рамках благоустройства зоны отдыха на берегу озера Медведок.

В микрорайоне «Восточный» г. Миоры проживает около 200 семей. Это люди разных возрастных категорий: пенсионного и среднего возраста, молодые семьи с детьми. Вовлечение граждан в активную общественную жизнь и содействие самоорганизации жителей в локальные сообщества способствует решению существующих проблем жилищно-коммунального и экологического характера, а также вопросов в социальной, культурной и иных сферах жизни и деятельности граждан. В процессе реализации инициативы благоустроена зона отдыха на берегу озера Медведок, укреплен потенциал местного сообщества, а также повышен уровень профессиональных качеств лидеров местных сообществ и активных граждан. Проведены семинары по лидерству и местному самоуправлению, организованы праздники для жителей микрорайона, информирование жителей района о ходе реализации инициативы посредством социальных сетей и местной газеты. Расчищена от мусора, бурьяна и сорного кустарника территория в районе озера Медведок, произведена подсыпка грунта для поднятия и выравнивания площадки и обустройства дорожек, установлены объекты благоустройства. Благоустроена зона отдыха, которая включает в себя детскую площадку, спортивную площадку с комплексом для воркаута и тренажерами, поле для игры в футбол, площадку для волейбола, молодежную зону с кострищем и садовыми качелями, место для проведения мероприятий.

2.2. ИНИЦИАТИВА «СИРЕНЕВЫЙ РАЙ»

Инициатива «Сиреневый рай» (руководитель Островская Наталья Федоровна) направлена на благоустройство сквера с ландшафтным дизайном в г. Дисна. Организатором выступило ЧПУП «Животворящий источник». Основная идея инициативы – создание сквера с ландшафтным дизайном на участке в центральной части г. Дисна. Была сформирована инициативная группа, членами которой под руководством привлеченного специалиста было разработано эскизное решение сквера (ландшафтный дизайн). С помощью организации-партнера, а также с привлечением активных жителей города была проведена планировка и разравнивание участка под посадку растений, удаление инвазивных растений, выравнивание территории, вывоз и уборка мусора, подвоз и подсыпка грунта. Затем произведено озеленение и благоустройство территории (создана зона отдыха, размещены малые архитектурные формы, посажена аллея «Дружбы» из разных сортов сирени, установлена детская площадка, оборудованы экоостровки для птиц).

§ 3 ПРОЕКТНЫЕ ИНИЦИАТИВЫ В ОБЛАСТИ ЭКОЛОГИЧЕСКОГО ПРОСВЕЩЕНИЯ.

3.1. ИНИЦИАТИВА «ПРИКОСНИСЬ К ПРИРОДЕ СЕРДЦЕМ»

В рамках инициативы «Прикоснись к природе сердцем» (руководитель Герцева Юлия Александровна) создана инновационная экологическая площадка на территории ГУО «Миорский ясли-сад № 1». Инициатива осуществлялась в партнерстве с Браславским районным общественным объединением трансграничного сотрудничества «Еврорегион «Озерный край». В ней участвовали воспитанники детского сада и их родители, педагоги, эксперты в сфере ландшафтного дизайна. За время реализации инициативы проведены экологические акции, конкурсы, выставки, экологические праздники, тематические дни, часы экологического чтения, рабочие встречи, собрания педагогического коллектива. Благодаря этому созданы условия для эффективного экологического образования детей дошкольного возраста, способствующего воспитанию экологической культуры и осознанного отношения к природе.

3.2. ЭКОЛОГИЧЕСКАЯ ИНИЦИАТИВНАЯ ГРУППА «ЭКОС»

Экологическая инициативная группа «ЭКОС» занимается волонтерским движением и экологическим просвещением местного населения. Члены инициативной группы активно сотрудничают с ГПУ «Ельня», ГЛХУ «Дисненский лесхоз», Миорской районной инспекцией природных ресурсов и охраны окружающей среды, а также участвуют в волонтерских лагерях по ремонту плотин на болоте Ельня в рамках реализации проекта «Вместе для сообщества и природы: упрочение процесса развития в Миорском районе через партнерство местной власти и гражданского общества».

Открытие обновленного Исторического музея



§ 4 ИНИЦИАТИВЫ ПО СОХРАНЕНИЮ И УСТОЙЧИВОМУ ИСПОЛЬЗОВАНИЮ ИСТОРИКО-КУЛЬТУРНОГО НАСЛЕДИЯ.

4.1. ИНИЦИАТИВА «МОЛОДЕЖНАЯ ИНТЕРАКТИВНАЯ КУЛЬТУРНО-ИСТОРИЧЕСКАЯ ПЛОЩАДКА «НАСЛЕДИЕ МИОРСКОГО КРАЯ»

Инициатива «Молодежная интерактивная культурно-историческая площадка «Наследие Миорского края» (руководитель Ермаленок Витольд Антонович) также была поддержана проектом «Вместе для сообщества и природы: упрочение процесса развития в Миорском районе через партнерство местной власти и гражданского общества».

Впервые в истории Миорщины на базе ГУО «Миорская средняя школа № 3 имени Героя Советского Союза Е.А. Томко» под руководством Миорской районной организации общественного объединения «Белорусский республиканский союз молодежи» создан молодежный ресурсный центр исследований историко-культурного наследия региона. Фундаментом для создания центра является многолетняя успешная деятельность флагманов изучения историко-культурного наследия района – музейного объединения ГУО и кружка «Аргонавты прошлого», действующего под руководством В.А. Ермаленка.

В рамках реализации инициативы обновлен и расширен исторический музей, современная концепция которого и новейшее оборудование выдвинули его в ряд ведущих музеев не только Витебщины, но и всей Беларуси. Внедрение новейших информационно-коммуникационных технологий теперь используется не просто для развития, продвижения вперед, для поиска, исследований, но и для ведения учета и документации, хранения большого объема текстовой информации, для составления и размножения путеводителей, кейсов по истории, сохранности экспонатов, находящихся в ветхом состоянии (документов, газет, фотографий и т. д.). В процессе реализации инициативы достигнут значительный рост вовлеченности учащихся школ района в исследование и сохранение историко-культурного наследия Миорщины. Так, в 2020 году проведено анкетирование с целью изучения уровня знаний по истории Миорщины как молодежи, так и жителей района, определению их интереса к прошлому родного края и выявлению потенциальной возможности включиться в работу по изучению и сохранению историко-культурного наследия.

IT-лаборатория молодежного центра исследований историко-культурного наследия Миорщины на базе музеев ГУО «Миорская средняя школа № 3 имени Героя Советского Союза Е.А. Томко», открытая в рамках реализации инициативы, планирует развиваться и далее. Продолжатся и персональные выставки коллекционеров, художников, народных мастеров. Все достижения лаборатории отражаются на сайте инициативы и в музейной газете «Мёрская даўніна».



§ 5 ИНИЦИАТИВЫ УСТОЙЧИВОГО СОЦИАЛЬНО- ЭКОНОМИЧЕСКОГО РАЗВИТИЯ

5.1. ИНИЦИАТИВА «ИСПОЛЬЗОВАНИЕ МЕСТНОГО ПОТЕНЦИАЛА КАК ГЛАВНОГО РЕСУРСА ДЛЯ СОЗДАНИЯ УНИКАЛЬНОГО ТУРИСТИЧЕСКОГО ПРЕДЛОЖЕНИЯ»

Инициатива «Использование местного потенциала как главного ресурса для создания уникального туристического предложения», направленная на развитие туристического предложения Перебродского сельсовета, реализована под руководством хозяйки агроусадыбы «Мацейкава сяліба» Павловской Галины Владимировны.

В рамках инициативы разработана инновационная программа туров выходного дня «На деревню к бабушке», изготовлены и установлены информационные щиты, таблички, указатели для улучшения туристической навигации, карта-путеводитель по туристическим маршрутам (200 экземпляров), приобретены контейнеры для раздельного сбора мусора, биотуалеты для благоустройства санитарной зоны праздника, разработана и осуществлена пилотная инновационная программа летней семейной школы «Радуга ремёсел». Подготовлены материалы для размещения на портале «Планета Беларусь» о потенциале Перебродского сельсовета (общая навигация, гастро- и экомаршруты с мастер-классами, фоторяд), проведен конкурс кулинарных блюд «Перабродскія прысмакі» с последующим их размещением в электронной книге «Перабродскія прысмакі», проведен фотоконкурс «Дзе прыгожа і цікава» в тематических группах в социальных сетях о самых живописных и примечательных местах Перебродского края.

Через живое общение с носителями традиционной культуры и экспертами, предоставление уникальных возможностей не только для погружения в самобытность территории возникал и закреплялся интерес к культурным традициям, обычаям, ремеслам и кулинарным особенностям. А это, в свою очередь, позволило создать эксклюзивное предложение, что, в конечном итоге, будет способствовать увеличению туристической привлекательности территории и росту доходов населения.

5.2. ИНИЦИАТИВА «РАСПИСНЫЕ ПРЯНИКИ МИОРЩИНЫ»

Инициатива «Расписные пряники Миорщины» направлена на популяризацию туристического потенциала Миорского района через изготовление и реализацию уникальной сувенирной продукции в виде сувенирных расписных пряников с изображением достопримечательностей Миорского района, символов и логотипов основных праздников, проводимых в районе, с использованием разработанного в рамках проекта бренда. Реализована инициатива Москаленко Ксенией и Денисом, хозяевами агроусадыбы «Ельнянский дворик», в рамках которой оборудована мини-мастерская для изготовления сувенирных пряников.

За время реализации инициативы на экологических праздниках «Жураўлі і журавіны Міёрскага краю» в 2020 и 2021 годах, а также на праздниках «Перабродская зорка» и «Дзісенская хваля» были представлены сотни сувенирных пряников, проведены мастер-классы по росписи пряников с изображением главных атрибутов праздников. Обучающие мастер-классы по изготовлению сувенирных пряников для жителей района, в том числе для людей с ограниченными возможностями и пенсионеров, способствовали повышению уровня самозанятости среди представителей уязвимых категорий населения. Вовлечение местного населения в мастер-классы на местных праздниках способствовало раскрытию творческих способностей, приобретению новых навыков, развитию культуры времяпрепровождения. Реализация инициативы расширила спектр предлагаемых услуг для туристов: кроме приобретения интересного сувенира они могут принять участие в его создании, в результате туристы получают новые впечатления, раскрывают свой творческий потенциал. Инициатива вызвала массу положительных откликов и привлекла дополнительное внимание к Миорскому району потенциальных туристов.

Проведение мастер-классов по росписи сувенирных пряников





§ 6 ПРОЕКТНЫЕ ИНИЦИАТИВЫ В ОБЛАСТИ ОБРАЗОВАНИЯ В ЦЕЛЯХ УСТОЙЧИВОГО РАЗВИТИЯ

6.1. ИНИЦИАТИВА «СОЦИАЛЬНОЕ КАФЕ «СЕРЕБРЯНЫЙ ВОЗРАСТ»

Инициатива «Социальное кафе «Серебряный возраст» (руководитель Лискова Анна Викторовна) направлена на адаптацию к современной интернет-среде людей пенсионного возраста и людей с инвалидностью, проживающих на территории Миорского района. Инициатива реализуется Миорской районной организацией Белорусского общественного объединения ветеранов совместно с организацией-партнером ГУ «Территориальный центр социального обслуживания населения Миорского района», с которым заключено соглашение о сотрудничестве. Инициатива направлена на создание условий для обучения компьютерной грамотности 40 человек пенсионного возраста и людей с инвалидностью через укрепление партнерства учреждений образования, обществственности, экспертов, волонтеров, общественных организаций, ГУ «Территориальный центр социального обслуживания населения Миорского района».

За время реализации инициативы проведен ремонт и закуплена мебель и оборудование, сформирована база потенциальных получателей услуг инициативы, волонтеров, разработана программа по обучению компьютерной грамотности по следующим направлениям: оплата коммунальных услуг, заказ продуктов, чтение книг, газет, просмотр фильмов, использование мессенджеров Telegram, Viber, WhatsApp, Skype для общения с родственниками, проживающими за границей, безопасность в сети, получение консультаций, освоение навыков пользования электронными государственными услугами, запись на прием к врачу, поиск лекарств в аптеках города, обучение работы в социальных сетях. Торжественное открытие социального кафе «Серебряный возраст» состоялось в конце 2020 года.

6.2. ИНТЕЛЛЕКТ-ФЕСТ «МИОРЫ – OPEN»

С 2015 года в г. Миоры проводится областной интеллект-фест «Миоры – OPEN» среди школьников Витебской области. Инициатор и ведущая мероприятия – Будько Наталья, педагог дополнительного образования ГУДО «Миорский районный Центр детей и молодежи». Целью мероприятия является создание условий для интеллектуального и культурно-эстетического развития детей и подростков, организации их познавательного досуга, воспитания стремления учащихся к самообразованию.

Организаторы мероприятия: отдел по образованию райисполкома, Миорский районный комитет общественного объединения «Белорусский республиканский союз молодежи», отдел идеологической работы, культуры и по делам молодежи райисполкома, ГУДО «Миорский районный Центр детей и молодежи».

На протяжении семи лет мероприятие проходит в ГУК «Миорский Центр культуры и народного творчества» и собирает команды из г. Лепеля, г. Браслава, г. Полоцка, г. Витебска, г. Чашники, г.п. Шарковщина, г. Верхнедвинска, г. Новополоцка, г. Городка и других городов области. В 2020 году в турнире принимало участие 32 команды эрудитов – рекорд по количеству участников среди малых городов страны.

Областной интеллект-фест способствует развитию интеллектуального досуга не только школьников, молодежи, но и взрослых людей. Инициативной группой «Интеллектуальный клуб «Мерея» в формате паб-квиза с 2020 года периодически проводятся мероприятия для желающих провести свой интеллектуальный досуг, которые вызывают интерес и у жителей соседних городов.

ГЛАВА 8

УСТОЙЧИВОЕ ЭНЕРГЕТИЧЕСКОЕ РАЗВИТИЕ РАЙОНА

Вопросы повышения энергетической эффективности, а также борьбы с последствиями глобального изменения климата являются одними из важных аспектов национальной политики Республики Беларусь.

В нашей стране реализуется комплекс мер, направленных на долгосрочное устойчивое снижение выбросов парниковых газов, повышение эффективности использования топливно-энергетических ресурсов в национальной экономике, а также выполнение международных обязательств Беларуси в рамках Парижских соглашений.


В 2021 году Миорский район присоединился к международному движению «Соглашение мэров по климату и энергии» – самому большому в мире объединению местных властей, взявших на себя добровольное обязательство развивать свои территории на основе принципов устойчивой энергетики.

Основная цель инициативы – устойчивое энергетическое развитие на местном уровне и принятие мер по смягчению последствий и адаптации к изменению климата.

Участие в инициативе дает возможность изучать опыт других городов мира, внедрять инновационные технологии и привлекать международное финансирование, в том числе для развития возобновляемой энергетики

Интеллект-фест «Миоры-OPEN»





СТРАТЕГИЧЕСКИЕ НАПРАВЛЕНИЯ ПОДДЕРЖКИ ОБЩЕСТВЕННЫХ ИНИЦИАТИВ ДЛЯ ДОСТИЖЕНИЯ ЦЕЛЕЙ УСТОЙЧИВОГО РАЗВИТИЯ

и адаптации к меняющемуся климату на своей территории. Таким образом, район берет на себя добровольные обязательства снизить выбросы парниковых газов на 30 % к 2030 году.

Благодаря сотрудничеству райисполкома с Международным общественным объединением «Экопроект» (представитель – Наталья Андреевко) для достижения этой цели разрабатывается «План действий Миорского района по устойчивому энергетическому развитию и климату на период до 2030 года» (<https://climate.ecopartnerstvo.by/index.php/ru/map/miorskiy-rayon>).

Ключевые принципы деятельности в направлении устойчивой энергетики:

всеобщая приверженность идеям снижения нагрузки от результатов жизнедеятельности человека на климат;

максимальное вовлечение местных сообществ в процессы снижения климатической нагрузки;

учет объемов выбросов парниковых газов при стратегическом планировании развития района, достижение устойчивого сокращения выбросов при управлении на местном уровне;

снижение потребления топливно-энергетических ресурсов, повышение энергоэффективности региональной экономики;

максимизация использования возобновляемых источников энергии;

экономическая обоснованность мероприятий по снижению выбросов парниковых газов;

максимальное использование природно-климатических, экономических особенностей региона и его человеческого потенциала;

применение современных технологий, представленных на рынке;

использование передовых практик привлечения финансовых ресурсов для реализации инфраструктурных проектов;

реализация принципов государственно-частного партнерства;

повышение инвестиционной привлекательности региона.

Реализация мероприятий в сфере возобновляемой энергетики, энергоэффективности и адаптации к изменению климата обычно несет в себе и другие сопутствующие выгоды, в том числе, снижение уровня загрязнения воздуха и шума, создание дополнительных зеленых зон, повышение энергетической независимости, новые рабочие места и т.д. Можно с уверенностью утверждать, что хорошо продуманные мероприятия по противодействию изменению климата окупаются на нескольких уровнях: экологическом, экономическом и социальном.

Перечень мероприятий по адаптации к изменению климата в Миорском районе из «Плана действий Миорского района по устойчивому энергетическому развитию и климату на период до 2030 года» приведен в Приложении 4.

Проведенный в рамках разработки этого плана опрос жителей Миорского района по вопросам велодвижения выявил необходимость специальной целенаправленной работы по данной тематике в районе. В частности, отмечено отсутствие в районе мастерских по ремонту велосипедов. Целесообразно в ближайшее время разработать специальную Программу развития велосипедного движения в районе.

1. Устойчивое развитие экологического туризма в Миорском районе должно опираться на природно-ресурсный потенциал ООПТ. К ним относятся республиканский ландшафтный заказник «Ельня», гидрологический заказник «Болото Мох», водно-болотный заказник «Жада», заказники местного значения «Копцевская озровая гряда» и «Волчья гора», памятники природы республиканского значения «Чистая дубрава», «Стайки», памятники природы местного значения «Родник «Криница Святого Яна», «Родник «Святая вода Дехтяревская», валуны как геологические памятники природы.

Для использования потенциала ООПТ должна быть широко доступна информация об этих объектах как достопримечательностях района, информация о правилах посещения и поведения на территории ООПТ, информация о субъектах, оказывающих экотуристические услуги с использованием потенциала ООПТ.

Необходимо повышать уровень экологической грамотности в области оказания экотуристических услуг путем организации в очном или дистанционном формате тренингов для экскурсоводов, семинаров и программ по краеведению и организации «зеленых» маршрутов.

2. К перспективным направлениям относится развитие водного экологического туризма. Организация водного экологического туризма возможна на Обстерновской группе озер, озере Орцы, реке Дисна, транзитного и трансграничного водного экологического туризма – на реке Западная Двина.

3. Следует усиливать развитие природных туров, в том числе наблюдений за птицами, на базе работы школы бердвотчера и сотрудничества с общественной организацией «Ахова птушак Бацькаўшчыны». Организовать на базе учреждений образования, ГЛХУ «Дисненский лесхоз» кружки «Юный бердвотчер».

4. Необходимо создать комбинированный велосипедно-пеший «Зеленый маршрут Миорского района» на базе ООПТ с включением его в базу «зеленых» маршрутов Министерства природных ресурсов и охраны окружающей среды Республики Беларусь.

5. Перспективными организационными формами развития экологического туризма должны стать подписание Соглашения о партнерстве в сфере экологического туризма между всеми заинтересованными сторонами, в перспективе – развитие экотуристического кластера.

6. Необходимо информационное партнерство в работе экологического визит-центра заказника «Ельня», туристско-информационного пункта, агроэкоусадеб района.

7. При организации экологического праздника «Жураўлі і журавіны Міёрскага краю» активизировать информирование о празднике через СМИ, включая зарубежные, через владельцев агроэкоусадеб. Приглашать представителей других экоопраздников, которые проводятся в соседних районах.

8. Ежегодно обновлять и широко рекламировать календарь событийных мероприятий Миорского района.

9. Создать компьютерную базу данных по историко-культурному наследию района.

10. Осуществлять контроль за соблюдением законодательства по охране историко-культурного наследия.

УСТОЙЧИВОГО
РАЗВИТИЯМИОРСКОГО
РАЙОНА

Принципы устойчивого развития ориентируют на комплексное развитие территорий с обязательным сочетанием экономических, социальных, экологических целей, использованием местных ресурсов, общественным партнерством в их достижении. Устойчивое развитие достигается правовыми, экономическими, технологическими, организационно-управленческими методами, направленными на реализацию целевых и плановых показателей социально-экономического развития района, обеспечение экологической безопасности и благоприятной окружающей среды для жизни и хозяйственной деятельности населения, минимизацию негативных изменений в природной среде, сохранение ландшафтного и биологического разнообразия, историко-культурного наследия.

Инструментом контроля достижения поставленных целей устойчивого развития выступает система индикаторов, под которыми следует понимать доступную для наблюдения и измерения характеристику, которая позволяет судить о состоянии устойчивого развития территории в настоящее время, в прошлом, прогнозировать изменения.

Научными разработками систем индикаторов устойчивого развития занимались такие авторитетные организации как Комиссия ООН по устойчивому развитию, Европейская экономическая комиссия организации объединенных наций, Всемирный Банк, Организация экономического сотрудничества и развития, Научный комитет по проблемам окружающей среды. Важно, что в Беларуси разработана система национальных индикаторов по достижению Целей устойчивого развития ООН до 2030 года (ЦУР-30).

Инструментом построения индикаторов устойчивого развития выступают и системы экологического менеджмента и аудита. Подходы экологического менеджмента могут быть использованы для отдельных

территорий, субъектов хозяйственной деятельности, любых организаций независимо от формы собственности и ведомственной подчиненности. Могут такие системы применяться и по отношению к общественным объединениям.

Ключевым направлением подбора индикаторов с учетом подходов менеджмента является оценка эффективности деятельности всех субъектов по достижению поставленных целей. Оценка эффективности представляет собой измеряемый результат контроля социально-экономических, экологических и историко-культурных аспектов устойчивого развития. Измерения могут быть выражены как количественными, так и качественными характеристиками. Экологические показатели (индикаторы) должны ежегодно контролироваться (проводиться их мониторинг), если цели не достигнуты, то нужно предложить корректирующие действия для достижения результата.

Современные подходы к построению системы индикаторов устойчивого развития с учетом принципов менеджмента предложены в Германском кодексе устойчивого развития (4-я редакция, 2017 год). Кодекс, включающий 20 критериев, разработан для предприятий, которые получают ориентиры для разработки своего стратегического курса. Индикаторы устойчивого развития включают 2 группы критериев, рассматривающих стратегические вопросы концепции устойчивого развития, и вопросы отдельных аспектов устойчивого развития.

Немецкая модель построения системы критериев устойчивого развития принята за основу при разработке индикаторов устойчивого развития Миорского района.

Система индикаторов для достижения целей СУР Миорского района включает 2 блока.

Блок А. Концепция устойчивого развития. Индикаторы этого блока подобраны так, чтобы можно было оценить наличие планов по устойчивому развитию, необходимых ресурсов и процессов для достижения целей. Важным моментом является то, что вопросы по стратегическому видению устойчивого развития адресуются местным органам власти и местным сообществам как равноправным партнерам в их достижении.

Блок Б. Аспекты устойчивого развития. Этот блок носит информационный характер, он позволяет оценить существующее состояние природной (окружающей) среды и рациональное использование природных ресурсов, социально-экономические условия и аспекты историко-культурного наследия.

Блок Б.1. Аспекты окружающей среды. Для оценки состояния окружающей среды нужно сравнивать значение показателя на текущий период времени (например, год) к значению за предыдущий период (год). Это

сравнение позволяет оценить тренд улучшения или ухудшения состояния окружающей среды. Все данные для мониторинга индикаторов использования природных ресурсов ежегодно публикуются Национальным статистическим комитетом в сборнике «Охрана окружающей среды в Республике Беларусь».

Данные по площади ООПТ есть на официальных сайтах Витебского областного комитета природных ресурсов и охраны окружающей среды, Министерства природных ресурсов и охраны окружающей среды Республики Беларусь, государственного научно-производственного объединения «Научно-практический центр Национальной академии наук Беларуси по биоресурсам» и других печатных и электронных ресурсах. Данные об угрозах ландшафтному и биоразнообразию можно получить в ГПУ «Ельня».

Блок Б.2. Оценка социально-экономического развития осуществляется путем сопоставления значения показателей за текущий и предыдущий период. Результат сравнения показывает тенденции изменения социального и экономического развития района. Данные для мониторинга индикаторов социально-экономического развития ежегодно публикуются в сборнике Национального статистического комитета «Статистический ежегодник Витебской области» https://vitebsk.belstat.gov.by/ofitsialnaya-statistika/publications/public_compilation/index_18040/. Данные о состоянии рынка труда показатели «численность населения, занятого в экономике», «численность безработных» публикуются на официальном сайте райисполкома <https://miory.vitebsk-region.gov.by/ru/trud/>.

Блок Б.3. Аспекты состояния историко-культурного наследия. Этот блок учитывает современное состояние базисных показателей не только объектов, состоящих на государственном учете, в Государственном списке историко-культурных ценностей Республики Беларусь и Республиканском списке нематериального историко-культурного наследия, но и музейное дело в районе, отношение социума к историко-культурному наследию, перспективы работы в этом направлении.

Показатели индикаторов, их изменения позволят дать объективную картину уровня сохранности объектов историко-культурного наследия, усилий по их изучению, консервации и реставрации.

Отдельные графы посвящены данным по государственным и общественным музеям и музейным объединениям района.

Отражено использование историко-культурного наследия в образовательном процессе.


Учитываются инициативы и интерес местного сообщества к прошлому своего края, его активная позиция в этом деле.

Введены показатели по двум, тесно связанным между собой аспектам, обращенным к историко-культурному наследию: информация об историко-культурном наследии и использование историко-культурного наследия в туризме.

Вводится индикатор по пока не используемому, но перспективному направлению популяризации исто-

рических памятников Миорщины, связанному с широким международным сотрудничеством: включение историко-культурного наследия района в европейские туристические проекты (маршруты культурного наследия Совета Европы, Ганзейские дни и т.д.).

При заполнении индикативных ячеек следует обратить внимание на «Памятку собственника (пользователя) памятника историко-культурного наследия».



§ 1 КРИТЕРИИ И ИНДИКАТОРЫ УСТОЙЧИВОГО РАЗВИТИЯ МИОРСКОГО РАЙОНА (С УЧЕТОМ МЕТОДОЛОГИИ ГЕРМАНСКОГО КОДЕКСА УСТОЙЧИВОГО РАЗВИТИЯ) НА 2022 ГОД

Критерий	Индикатор, применяемый для оценки выполнения целей и задач СУР Миорского района	Соответствие критерию			Свидетельство
		полностью	частично	не соответствует	
А. Концепция устойчивого развития					
А1. Стратегия развития					
Стратегический анализ	Местным сообществом разработаны и поддерживаются Местные Повестки (стратегии) устойчивого развития		*		Стратегии разработаны в 2005 и 2010 годах, мероприятий поддержки их нет, СУР Миорского района разработана
	Территориальные, отраслевые и ведомственные планы и программы развития районов учитывают требования концепции устойчивого развития	*			СУР Миорского района до 2035 года, План развития Миорского района на 2022 год
Значимость	Местным сообществом проводится анализ сильных и слабых сторон, потенциала и проблем района	*			Проведен анализ ситуации устойчивого развития для двух сельских советов
	Местные власти проводят анализ сильных и слабых сторон, потенциала и проблем района	*			План развития Миорского района на 2022 год
	Местным сообществом район продолжает позиционироваться как экологически чистый		*		Экологические вопросы внесены в план заседаний и рассматриваются Общественным советом по разработке и реализации СУР Миорского района
	Местное сообщество считает, что социально-экономический потенциал района укрепляется		*		Социально-экономические вопросы внесены в план заседаний и рассматриваются Общественным советом по разработке и реализации СУР Миорского района
Цели	Местным сообществом раскрываются цели устойчивого развития, сроки достижения, проводится ежегодный мониторинг: обеспечение здорового образа жизни; образование в целях устойчивого развития; развитие малого и среднего предпринимательства; благоприятная окружающая среда городских и сельских населенных пунктов; изучение, сохранение и устойчивое использование природного и историко-культурного наследия; развитие туризма и брендинга Миорского района; развитие гражданского общества и общественного в интересах устойчивого развития; Молодежная стратегия устойчивого развития Миорского района		*		Проводится анализ целей устойчивого развития, мониторинг индикаторов устойчивого развития на заседаниях Общественного совета по разработке и реализации СУР Миорского района
	В планах, программах развития района имеются долгосрочные цели устойчивого развития, по которым проводится ежегодный мониторинг	*			Стратегия развития Миорского района до 2030 года, План развития Миорского района на 2021 год
А2. Менеджмент процессов					
Ответственность	Местное сообщество имеет ответственных по выполнению целей СУР, имеется орган распределяющий ответственность и полномочия			*	Ответственные за выполнение целей и мониторинг СУР не определены
	В местных органах власти имеется четкое распределение ответственности и полномочий по выполнению планов, программ развития	*			План развития Миорского района на 2022 год
	При районном Совете депутатов создан и работает Общественный совет по разработке и реализации СУР Миорского района, который наделен некоторой ответственностью за выполнение СУР	*			Создан и работает по плану Общественный совет по разработке и реализации СУР Миорского района

Мониторинг и контроль	Местное сообщество имеет разработанный механизм мониторинга и контроля достижения целей СУР		*	Вопросы мониторинга целей СУР внесены в план и рассматриваются Общественным советом по разработке и реализации СУР Миорского района
	Местные органы власти имеют механизм мониторинга и контроля достижения целевых и плановых показателей развития	*		План развития Миорского района на 2022 год
Системы стимулирования	Структуры местного сообщества проводят активную работу по подготовке проектных предложений, участию в грантовых конкурсах	*		Общественный совет по разработке и реализации СУР Миорского района оказывает методическую и информационную поддержку в разработке проектных предложений местным жителям
	Местные власти создали и поддерживают систему работы с грантовой поддержкой (разработка проектных предложений, участие в конкурсах)		*	План развития Миорского района на 2022 год
Взаимодействие с заинтересованными сторонами	Местное сообщество ведет диалог со значимыми заинтересованными сторонами устойчивого развития и имеет возможности обеспечения такого диалога		*	Имеются площадки в соцсетях, Общественный совет по разработке и реализации СУР Миорского района
	Местные власти ведут диалог со значимыми заинтересованными сторонами устойчивого развития и обеспечивают реализацию такого диалога		*	Имеется раздел общественные обсуждения на сайте райисполкома, проводятся горячие линии и др.
Менеджмент инноваций и продуктов	Местное сообщество развивает инновации, которые содействуют устойчивому развитию района	*		Имеются инновационные инициативы (органическое земледелие, изготовление сувениров и др.)
	Местные власти развивают инновации, которые содействуют устойчивому развитию района	*		План развития Миорского района на 2022 год
	Местные власти содействуют привлечению инновационных технологий в деятельность субъектов хозяйствования		*	Разработаны и размещены на сайте райисполкома инновационные и инвестиционные предложения
	Вопросы развития бренда территории закреплены за местными органами власти района		*	Информация по брендингу района размещена на официальном сайте райисполкома
	Представители местного сообщества активно участвуют в брендировании территории. Создана и работает тематическая группа по брендингу при Общественном совете по разработке и реализации СУР Миорского района	*		В тематические группы при Общественном совете по разработке и реализации СУР Миорского района входит группа по брендингу

Б. Аспекты устойчивого развития

Б.1. Аспекты окружающей среды

Использование природных ресурсов	Выбросы загрязняющих веществ в атмосферный воздух от стационарных источников не увеличились к предыдущему расчетному году	*		Выбросы загрязняющих веществ в 2018 году – 1,9 тыс. т. Выбросы загрязняющих веществ в 2019 году – 1,9 тыс. т
	Уловленные и обезвреженные загрязняющие атмосферных воздуха вещества от стационарных источников увеличились к предыдущему расчетному году		*	Уловлено загрязняющих веществ в 2018 году – 0,4 тыс. т. Уловлено загрязняющих веществ в 2019 году – 0,4 тыс. т
	Добыча (изъятие) воды из природных источников не увеличилась к предыдущему расчетному году	*		Добыто воды в 2018 году – 1,3 млн. м3 Добыто воды в 2019 году – 1,3 млн. м3
	Сброс сточной воды в поверхностные водные объекты не увеличился к предыдущему расчетному году	*		Сброшено СВ в 2018 году – 0,1 млн. м3 Сброшено СВ в 2019 году – 0,1 млн. м3
	Использование отходов производства увеличилось к предыдущему расчетному году		*	Использовано ОП в 2018 году – 2,3 тыс. т. Использовано ОП в 2019 году – 2,3 тыс. т



	Лесистость территории не уменьшилась к предыдущему расчетному году	*		Лесистость в 2018 году – 26,7 % Лесистость в 2019 году – 26,7 %
	Площадь ООПТ не уменьшилась к предыдущему расчетному году	*		Площадь ООПТ в 2018 году – 32543 га. Площадь ООПТ в 2019 году – 32543 га
	В районе не усилились угрозы сохранения биоразнообразия, включая увеличение площади, занятой инвазивными видами, потери местообитания охраняемых видов растений и животных, сокращения площади природных экосистем	*		План развития Миорского района на 2022 год
Менеджмент ресурсов	Местное сообщество реализует инициативы по устойчивому использованию местных ресурсов: благоустройству территории очистке территории от мусора развитию «зеленого» туризма развитию бёрдвотчинга развитию зеленой туристической инфраструктуры восстановлению гидрологического режима болот органическому земледелию развитию местных ремесел развитию кулинарных традиций на базе местных продуктов	*		В районе реализованы общественные инициативы по данным направлениям в рамках реализации международного проекта технической помощи «Вместе для общества и природы: усиление процесса развития в Миорском районе через сотрудничество между местными властями и гражданским обществом». Сведения о проекте размещены на сайте райисполкома
	В районе реализуются программы: управления водными ресурсами управления отходами управления лесными ресурсами управления ООПТ энергоэффективности развития органического сельского хозяйства развития туризма	*		В районе реализуется Государственная программа «Охрана окружающей среды и устойчивое использование природных ресурсов» на 2021 – 2025 годы. Субъекты хозяйствования имеют международные сертификаты качества, экологического менеджмента, лесного управления. Проект международной технической помощи «Устойчивое управление стойкими органическими загрязнителями и химическими веществами в Республике Беларусь, ГЭФ-6»
Б.2. Аспекты устойчивого социально-экономического развития				
	Количество трудоустроенных граждан на вновь созданные рабочие места за счет создания новых производств и предприятий увеличилось к предыдущему году	*		Трудоустроено 54 человек в 2019 году. Трудоустроено 176 человек в 2020 году
	Численность безработных не увеличилась к предыдущему году	*		Безработных 9 человек в 2019 году. Безработных 9 человек в 2020 году
Инновационность экономики и	Удельный вес отгруженной инновационной продукции в общем объеме отгруженной продукции не уменьшился в % к предыдущему году	*		Инновационной продукции 12,5 % в 2019 году. Инновационной продукции 10,1 % в 2020 году
Экономическая активность	Число субъектов малого и среднего предпринимательства не уменьшилось к предыдущему году	*		Число субъектов составило 93 в 2018 году. Число субъектов составило 95 в 2019 году
	Уровень рентабельности продаж не снизился к предыдущему году	*		Рентабельность продаж 1,3 % в 2019 году. Рентабельность продаж 3,1 % в 2020 году
Доходы населения	Темп роста реальной заработной платы, увеличился в % к предыдущему году	*		Рост зарплаты 108,2 % в 2019 году. Рост зарплаты 111,1 в 2020 году
Здравоохранение	Обеспеченность врачами и средними медицинскими работниками на 10 000 человек населения увеличилась к предыдущему году	*		Обеспеченность медработниками 160,0 человек в 2018 году. Обеспеченность медработниками 163,6 человек в 2019 году
Менеджмент ресурсов	Местное сообщество реализует социальные и экономические инициативы: по развитию образования в целях устойчивого развития здоровому образу жизни малому и среднему предпринимательству агротуризму	*		В районе реализованы общественные инициативы по данным направлениям в рамках реализации международного проекта технической помощи «Вместе для общества и природы: усиление процесса развития в Миорском районе через сотрудничество между местными властями и гражданским обществом». Сведения о проекте размещены на сайте райисполкома



	В районе реализуются социально-экономические программы: развития аграрного бизнеса развития предпринимательства инновационной экономики охраны здоровья развития образования развитию физкультуры и спорта социальной защиты	*		В районе реализованы программы по данным направлениям в рамках реализации Плана развития Миорского района на 2022 год
	В районе созданы общественные объединения (общественные организации, фонды, учреждения), деятельность которых направлена на содействие социально-экономическому развитию района		*	В районе работает координационный совет общественных объединений и политических партий. Сведения о деятельности общественных объединений размещены на сайте райисполкома
Б.3. Аспекты состояния историко-культурного наследия				
Объекты историко-культурного наследия	Учтено и находится под законодательной государственной охраной		*	22 объекта, включенных в Государственный список историко-культурных ценностей Республики Беларусь, 1 объект, включенный в Республиканский список нематериального историко-культурного наследия
	Консервационные и реставрационные работы на объектах историко-культурного наследия			*
	Предложения по включению новых объектов в Государственный список историко-культурных ценностей Республики Беларусь			*
Музейное и выставочное дело	Государственные музеи	*		ГУК «Миорский историко-этнографический музей»
	Общественные музеи			9 музеев (школьные)
	Частные музеи и коллекции, доступные для зрителей			
	Мастера народных художественных ремесел			*
Информация о историко-культурном наследии	Путеводители, картографический материал	*		
	Указатели, информационные щиты	*		
	Онлайн информация	*		
	Количество публикаций про историко-культурное наследие в средствах массовой информации в районной газете, передач на телевидении	*		
	Сувенирная продукция			*
Использование историко-культурного наследия в образовательном процессе	Факультативный курс по истории Миорского района	*		
	Конкурсы школьных работ по историко-краеведческой тематике	*		
	Школьные музеи		*	Одно музейное объединение и 5 школьных музеев
	Экскурсии и туристические походы, включающие посещение исторических мест района	*		
Использование историко-культурного наследия в туризме	Районные туристические маршруты, включающие посещение историко-культурных памятников	*		
	Историко-культурное наследие района в региональном, областном и республиканском туризме		*	
	Включение историко-культурного наследия района в европейские туристические проекты (маршруты культурного наследия Совета Европы, Ганзейские дни и т.д.)			*
Местные сообщества и историко-культурное наследие	В районе созданы общественные объединения по изучению и сохранению историко-культурного наследия. Действуют инициативные группы по изучению и сохранению историко-культурного наследия		*	



«Район, свободный от пластика». Это амбициозная, но очень достойная задача.

Развитие хозяйственной деятельности должно основываться на принципах рационального природопользования и обеспечения экологической безопасности по всем направлениям, включая предотвращение загрязнения природной среды, истощения природных ресурсов, угроз биоразнообразию и деградации природных экосистем.

В районе планируется шире пропагандировать и поддерживать органическое земледелие, производство традиционных, здоровых продуктов питания. Перспективным направлением в животноводстве может стать разведение коз (уже поступают интересные предложения по этой теме).

Планируется изучить возможности развития в районе нового направления хозяйствования – пермакультуры (болотного хозяйства), в рамках которой объединить работу по восстановлению болот, новые подходы к использованию торфяных месторождений, а также природоохранный императив. Здесь видится перспективное поле сотрудничества с немецкими специалистами по данной тематике из университета Грайфсвальда (нем. Universität Greifswald), Германия.

Необходимо активно поддержать деятельность предпринимателей по изготовлению и реализации сувенирной продукции в районе (индикатор – создание к 2025 году не менее 5, а к 2030 году – 10 точек продажи сувенирной продукции в населенных пунктах района). Необходимо шире практиковать вовлечение туристов, покупателей сувениров в их производство, предложить понаблюдать за работой мастеров, поучить, чтобы затем они своими руками создали произведение традиционного (или современного) белорусского искусства, а при этом продавец дополнительно заработал. Развитие местной кухни, возрождение оригинальных «бабушкиных» рецептов, освоение опыта других людей и стран в области кулинарного наследия – также весьма перспективное направление деятельности. Эта работа уже идет. Например, в рамках местной инициативы «Павятье – green-school» проекта «Вместе для сообщества и природы: Миорский район» издана брошюра «Рэцэпты Павяцкай кухні» (https://vk.com/doc177363849_606116126?hash=4836aa27eddb21027&dl=5e1a620f0a78948e0c), в которой среди прочего есть и рецепт «клёцак з душамі». Важно продолжать начатое: перспективным представляется открытие кафе с одноименным названием. Это был бы, наверное, очень привлекательный объект для туристов. Возможный вариант здесь – реализация в районе проекта социального кафе, в котором будут работать и люди с инвалидностью.

Современным трендом устойчивого развития является поддержка волонтерского движения по сохранению природного наследия. Примером этого являются «хранители» Ельни, деятельность инициативной группы «ЭКОС». Одновременно волонтерство – это путь к социальным предприятиям, развитие которых в городах и деревнях района мы собираемся поддерживать, ожидая принятия соответствующего законодательства на национальном уровне.

Следует еще раз присмотреться также к возможностям привлечения в район уехавших отсюда наших земляков, заинтересовать их в участии в возрождении их малой Родины. Участие в предотвращении изменения климата, эконо-

мии энергии и использовании возможностей развития возобновляемой энергетики потребует расширения международных контактов, позиционирования района в качестве уникального социально-природного объекта, интересного для научных исследований и отработки моделей развития социо-природных систем.

Важно также организовать деятельность Агентства (Центра) местного развития, в том числе как хаба для развития предпринимательства, инкубатора малого бизнеса и инициатора разработки национальных и международных проектов. Именно Агентство (Центр) могло бы оказать организационно-экспертную поддержку при создании в районе социального кафе, реализации проектов по теме «из варяг в греки», а также взять на себя функции по организации праздника «Жураўлі і журавіны Міёрскага краю», контактам с туристическими бюро.

§ 3 СОХРАНЕНИЕ И ИСПОЛЬЗОВАНИЕ ИСТОРИКО-КУЛЬТУРНОГО НАСЛЕДИЯ

Миорский район обладает своей местной уникальной региональной историей. Как раз она в полной мере представляет ту непреходящую ценность, которую мы постарались учесть в стратегии, а продолжать эту деятельность будут новые участники процесса устойчивого развития. Необходимо внести предложения по включению новых объектов, находящихся на территории Миорского района в Государственный список историко-культурных ценностей Республики Беларусь. Однако, и это самое главное, историко-культурное наследие Миорского района не исчерпывается только тем, что отражено в республиканских списках историко-культурного наследия и сохраняется в музейных коллекциях. Целесообразно иметь еще и свой, районный, список памятников прошлого, своеобразный региональный банк данных исторических реликвий, как материального, так и нематериального наследия. В него может войти то, что не отмечено в государственных реестрах.

За необходимыми практическими и методологическими консультациями планируется обращаться к профессионалам музейного дела, специалистам по охране историко-культурного наследия, использовать возможности высших учебных заведений (в первую очередь – Учреждение образования «Полоцкий государственный университет» и Учреждение образования «Витебский государственный университет им. П.М.



§ 4 БЛАГОУСТРОЙСТВО И ЗДОРОВЫЙ ОБРАЗ ЖИЗНИ

Машерова») и Национальной академии наук Беларуси (Институт истории НАНБ и Центр исследований белорусской культуры, языка и литературы НАНБ).

Историческая память региона не может замыкаться только в его рамках. Например, история Миорского района связана с древними торговыми путями «из варяг в греки», с событиями Ливонской войны, разделами Речи Посполитой (по реке Западная Двина в течение 20 лет проходила граница с Российской империей), Первой и Второй мировыми войнами. Международные аспекты этих событий позволяют использовать историко-культурное наследие как возможность взаимовыгодных зарубежных контактов. В них могут быть заинтересованы посольства и различные организации (их теперь несложно отыскать в Интернете) из Скандинавских стран, России, Латвии, Литвы, Польши, Венгрии и других стран, чья история переплелась с местной историей).

Естественно, что работа с историко-культурным наследием требует информационного обеспечения. С одной стороны – это большие форматы: стенды, информационные щиты, карты-схемы. С другой – краеведческая литература и библиографические справочники. Есть возможности для репринтов или цифровых копий некоторых старых, редких изданий по истории края. В 1998 году была издана довольно объемная (632 стр.) историко-документальная хроника «Памяць. Міёрскі раён». Это стало важным шагом для развития региональной краеведческой тематики. Но, время идет, прошло уже более 20 лет, и вполне можно вернуться к идее подготовки нового издания такого типа, по сути – региональному энциклопедическому справочнику. Вполне возможно создание компьютерной базы данных по историко-культурному наследию района. Такая работа может привлечь к этому делу максимальное число заинтересованных лиц.

Интересной представляется тематика возрождения строительства и использования в туристических целях старинных судов, которыми пользовались наши предки и заезжие варяги (кстати, музея «Из варяг в греки» пока что в Беларуси нет, так почему бы не устранить этот пробел). Уже установлены связи с минским клубом исторических реконструкций «Волат». Участники этого клуба изготовили две копии – реплики старинных драккаров и уже совершили на них экспедиции по реке Березина и реке Припять. Есть принципиальная договоренность и про экспедицию по реке Западная Двина, а также участие этого клуба на драккарах в празднике «Дзісенская хваля» в городе Дисна. Совсем не исключено, что и в Миорском районе будет свой клуб исторических реконструкторов и даже появится свой, построенный по старинным чертежам, корабль. Заслуживает внимания и идея возрождения традиций первых белорусских театров, ведь с этим феноменом связана и история Миорского района.

В перспективе целесообразно разработать и реализовать специальный План сохранения и использования историко-культурного наследия Миорского района.

Если район будет привлекательным для жизни, то одновременно повысится его конкурентоспособность, больше инвесторов обратят на него внимание.

Благоустройство района, создание инфраструктуры необходимо осуществлять с использованием бренд-бука (<https://mioryregion.by/ru/brend-miorskogo-gajona/brendbuk>), формируя фирменный стиль района. Необходимо ориентироваться на сочетание преимуществ малых чистых населенных пунктов (slow towns) и «умных» (smart), то есть быстрых и высокотехнологичных поселений – сообщества «умных городов» и «умных деревень».

Для этого важно развитие надежных телекоммуникационных систем, общественного транспорта, который упрочит объединение района в единое целое, и других элементов устойчивой мобильности – велосипедной инфраструктуры, пешеходных зон и др. Необходимо обратить внимание на развитие железнодорожного сообщения со столицей нашей страны, особенно для развития туризма (в мире есть примеры очень популярных железнодорожных туристических маршрутов). Популяризация здорового образа жизни, развитие физкультуры и спорта в районе также можно связать с особенностями Миорского района: тут и оздоровление в агроэкоусадебках и санаториях, и целебная сила клюквы, и возможности «раскрутки» болотной темы в спортивной сфере.

§ 5 ОБРАЗОВАНИЕ, РАЗВИТИЕ ГРАЖДАНСКОГО ОБЩЕСТВА И ОБЩЕСТВЕННОГО ВЗАИМОДЕЙСТВИЯ В ИНТЕРЕСАХ УСТОЙЧИВОГО РАЗВИТИЯ

Развитие местного сообщества, повышение уровня образования населения и его активизация – это важный социальный капитал Миорского района.

Образование в интересах устойчивого развития предполагает:

изучение (возможно, на факультативной основе) предмета «Устойчивое развитие» (часто его преподают в рамках специальных курсов, связанных с изучением данной местности, и уже есть мысли над тем, чтобы разработать такие образовательные курсы для школ района, как «Миорознание» или «Диснаведение»); включение идей, принципов и примеров устойчивого развития во все образовательные предметы и курсы; разработку и реализацию стратегий устойчивого развития учреждений образования.

Планируется заняться такой работой и дополнить её привлечением в район университетов, колледжей, научных учреждений, предложив им интересные модели сотрудничества (совместные лаборатории, опытные станции, места проведения практик и научных иссле-

ЗАКЛЮЧЕНИЕ

дований и т.п.). Такое направление работы по развитию территорий зарекомендовало себя как очень эффективное во многих странах мира.

Необходимо поддерживать создание в районе общественных организаций, фондов, некоммерческих учреждений – их работа может значительно повысить эффективность процесса устойчивого развития территории. Поддержка местных лидеров и обеспечение «права на ошибку» – важная предпосылка успешного сотрудничества различных организаций района.

Целесообразно проработать возможность (может быть, на принципах государственно-частного партнерства) создания в районе «Бюджета участия», источника средств на поддержку местных инициатив, сделав конкурсы идей ежегодными.

Перспективным представляется также апробация (совместно с партнерскими районами и организациями из Европейского союза) подходов LEADER, CLLD (community-led local development – развитие, осуществляемое сообществом), присоединение к международным инициативам в области устойчивого развития (например, Green Cities Initiative), развитие побратимских связей. Высоко оценивается вклад в реализацию проекта «Вместе для сообщества и природы: Миорский район» наших коллег и друзей из Латвийского сельского форума, и планируется продолжать взаимовыгодное сотрудничество с ними.

Никто не должен оставаться в стороне общей работы по устойчивому развитию Миорского края, поэтому будет постоянно проводиться работа с ориентирами на гендерное равенство, инклюзию, партисипацию.

§ 6 МОЛОДЕЖНАЯ СТРАТЕГИЯ УСТОЙЧИВОГО РАЗВИТИЯ МИОРСКОГО РАЙОНА

Актуальность выработки и реализации молодежной социальной политики на всех уровнях – от государств до небольших поселений – сегодня заметный тренд в работе по устойчивому развитию. Подход в этом отношении базируется на принципах устойчивого развития и представляет собой встречное движение двух векторов коммуникации и сотрудничества: от молодежи ко всем остальным членам нашего сообщества и от местного сообщества – к молодежи. С этой целью разработана «Молодежная стратегия устойчивого развития Миорского района» (<https://mioryregion.by/ru/ustojchivoe-razvitie/molodezhnaya-povestka>), аналогов которой в Беларуси нет. Эта инновация не только будет способствовать созданию в районе среды, благоприятной для молодежи, для реализации её представителей в деле устойчивого развития, но и будет стимулировать подобные действия в других районах и городах. А это поможет быстрее приобретать разнообразный опыт, учиться друг у друга и увереннее двигаться вперед.

СУР Миорского района – это не директивный план, а договор общественного согласия, инструмент диалога власти, бизнеса и местного сообщества. Стратегия не содержит конкретных количественных указаний и заданий что, кому и сколько производить, не определяет всеобъемлющие параметры социально-экономического развития. Стратегия определяет основные, магистральные, наиболее перспективные направления развития Миорского района, фиксирует предложения авторов и креативные идеи со всего света, которые представляются интересными для реализации в районе. Инструментами реализации стратегии являются национальные и местные программы социально-экономического развития, целевые программы развития отдельных отраслей или сфер, бизнес-планы и проекты коммерческих и общественных организаций, в которые должны быть интегрированы цели, задачи и мероприятия стратегии. Инструментами практической реализации стратегии также являются планы первоочередных действий и ежегодные планы мероприятий с указанием сроков выполнения и ответственных исполнителей и источников финансирования. Такие мероприятия планируется составлять ежегодно и регулярно осуществлять мониторинг их выполнения.

Реализация СУР Миорского района предполагает совместные согласованные действия всех сторон местного сообщества: государственных органов, формальных и неформальных общественных организаций, бизнес-структур, образовательных учреждений, инициативных граждан и т.д. Это означает, что в реализации стратегии будут задействованы различные источники финансирования: государственные финансовые ресурсы, районный бюджет, средства предприятий и организаций, общественных объединений, международная техническая помощь, пожертвования, кредитные ресурсы.

Одним из наиболее эффективных инструментов, которые позволяют реализовать стратегию, разработать и эффективно осуществить проект, является обучение и подготовка людей, которые будут реализовывать стратегию. Именно подготовленность и квалификация кадров определяет эффективность работы по выполнению мероприятий стратегии, что подтверждается отечественной и международной практикой. С этой целью необходимо организовать стажировки по изучению успешного опыта реализации местных СУР как в Беларуси, так и за рубежом.

«Удача любит подготовившегося», – говорит народная мудрость. Начало стратегического развития района положено. Сейчас главная задача: дальнейшие практические действия. Общественный совет по разработке и реализации СУР Миорского района и далее будет возглавлять этот процесс, а в ближайшей перспективе планируется усиление организационной структуры для управления им. Одновременно важно готовить пакет проектных предложений на основе положений стратегии, а также поддерживать работу тематических рабочих групп.

Успех реализации стратегии устойчивого развития Миорского района – в совместных действиях всех заинтересованных жителей и организаций района.



СПИСОК ИСПОЛЬЗОВАННЫХ ИСТОЧНИКОВ

1. Цели в области устойчивого развития. Официальный сайт ООН. – Электронный ресурс – <https://www.un.org/sustainabledevelopment/ru/sustainable-development-goals/> – Дата доступа: 4.03.2021.
2. Национальная стратегия устойчивого социально-экономического развития Республики Беларусь на период до 2030 года. Одобрено протоколом заседания Президиума Совета Министров Республики Беларусь от 2 мая 2017 г. №10 – электронный ресурс -- <http://www.economy.gov.by/uploads/files/NSUR2030/Natsionalnaja-strategija-ustojchivogo-sotsialno-ekonomicheskogo-razvitija-Respubliki-Belarus-na-period-do-2030-goda.pdf> -- Дата доступа: 15.03.2021.
3. Стратегия устойчивого развития Дисненского края / авт. сост. О. А. Мороз [и др.]. – Мн.: Юнипак, 2005. – 64 с.
4. Стратегия устойчивого развития для деревни Перебродье и окрестностей – Местная повестка-21/ Г.В. Павловская [и др.]. – Минск: Ковчег, 2010. – 62 с.
5. Миорский район – территория инвестиционных перспектив / информационный каталог издан при поддержке Европейского союза и Программы развития ООН в рамках реализации местной инициативы «Разработка и реализация стратегии социально-экономического развития Миорского района для целей развития малого и среднего предпринимательства» проекта ЕС/ПРООН «Содействие развитию на местном уровне в Республике Беларусь», – Электронный ресурс – <http://miory.vitebsk-region.gov.by/uploads/documents/Miorskij-rajon-territorija-investitsionnyh-perspektiv.pdf> – Дата доступа: 20.04.2020.
6. Официальный сайт райисполкома Миорского района – Электронный ресурс – <https://miory.vitebsk-region.gov.by/ru/> – Дата доступа: 03.03.2021.
7. План управления Республиканским ландшафтным заказником «Ельня», 2012 – Электронный ресурс -- http://old.greenlogic.by/content/files/Elnya/Documents/Plan_upravleniya_podpisannyj.pdf -- Дата доступа: 03.03.2021.
8. Схема экологической сети Республики Беларусь – официальный сайт Министерства природных ресурсов и охраны окружающей среды Республики Беларусь -- Электронный ресурс – <http://minpriroda.gov.by/uploads/images/maps/Ekosek-RB-02.2018-umensh-311.jpg> -- Дата доступа: 04.03.2021.
9. Германский кодекс устойчивого развития. Хозяйствование на принципах устойчивого развития: критерии оценки. 4-я обновленная редакция, 2017.
10. Тарасаў С.В. Еўфрасіння – Офрасіння – Афрасіння Полацкая. Яе час, яе крыж / Сяргей Тарасаў. – Мінск : Цымбераў Р.М., 2021.
11. Дорожная карта Национального статистического комитета Республики Беларусь по разработке статистики по целям устойчивого развития – Электронный ресурс – https://www.belstat.gov.by/upload-belstat/upload-belstat-image/SDG/Road_map_ru.pdf – Дата доступа: 03.03.2021.
12. Туристско-информационный пункт «Миоры» -- Электронный ресурс – http://www.miorysport.vitebsk.by/turistsko_informatsionniy_punkt.htm -- дата доступа 10.03. 2021.
13. Сивограков А.В. Сельское развитие: традиции + инновации + стратегия + устойчивость: методическое пособие по разработке стратегии устойчивого развития сельской территории. – Минск, 2017. – 52 с.
14. Охрана окружающей среды в Республике Беларусь. Статистический сборник. Минск: Национальный статистический комитет Республики Беларусь, 2020. – С. 202 с. – электронный ресурс – https://www.belstat.gov.by/ofitsialnaya-statistika/publications/izdania/public_compilation/index_17588/ Дата доступа: 20.03.2021.
15. Перечень особо охраняемых природных территорий Витебской области – Электронный ресурс -- <https://priroda-vitebsk.gov.by/oopt-oblasti> -- Дата доступа: 20.03.2021.
16. Дикая природы Беларуси – Электронный ресурс -- <https://wildlife.by/art/photostories/teterevinyutok-na-bolote-zhada/> - Дата доступа 04.04.2021.
17. Федорук А.Т. Садово-парковое искусство Белоруссии. – Минск: изд-во «Ураджай», 1989. – С.84.
18. Особо охраняемые природные территории Беларуси. Справочник \ Н. Ю. Юргенсон, Е. В. Шушкова, Е. А. Шляхтич, В. В. Устин, ГНПО «Научно-практический центр НАН Беларуси по биоресурсам». – Минск: ГУ «БелИСА», 2012. – 204 с.
19. Лис Л.С., Кунцевич В.Б., Кашинская Т.Я., Мультиан С.Т., Калилец Л.П., Шевченко Н.В., Макаренко Т.И., Кот Н.А., Осипов А.В. Анализ особенностей торфяных ресурсов витебской области для обоснования рациональных направлений их освоения // Природопользование. – 2013. Вып. 23. -- С.145-151.
20. Стратегия сохранения и рационального (устойчивого) использования торфяников. Постановление Совета Министров Республики Беларусь 30.12.2015 № 1111.
21. О выполнении Мероприятий по наведению порядка на земле и благоустройству г. Миоры, г. Дисна, территорий сельских населенных пунктов района в 2020 году и планах на 2021 год. Постановление Миорского районного исполнительного комитета, Миорского районного Совета депутатов.



ПРИЛОЖЕНИЕ 1

К СУР МИОРСКОГО РАЙОНА НА 2022 - 2035 ГОДЫ

СПИСОК СОТРУДНИКОВ ПРОЕКТА МЕЖДУНАРОДНОЙ ТЕХНИЧЕСКОЙ ПОМОЩИ «ВМЕСТЕ ДЛЯ СООБЩЕСТВА И ПРИРОДЫ: УПРОЧЕНИЕ ПРОЦЕССА РАЗВИТИЯ В МИОРСКОМ РАЙОНЕ ЧЕРЕЗ ПАРТНЁРСТВО МЕСТНОЙ ВЛАСТИ И ГРАЖДАНСКОГО ОБЩЕСТВА» (2019 – 2022 ГОДЫ)

№ п/п	ФИО	Должность
1.	Сиваграков Алег Владимирович	Менеджер
2.	Дударёнок Надежда Александровна	Местный координатор
3.	Хован Людмила Ивановна	Бухгалтер
4.	Чекушко Светлана Петровна	Административный ассистент
5.	Патеёнок Ольга Владимировна	Тематический координатор по местным инициативам / Административный ассистент
6.	Будько Наталья Ивановна	Тематический координатор по социальной инфраструктуре
7.	Гернат Марина Леонидовна	Тематический координатор по «зеленой» инфраструктуре
8.	Уткин Владислав Александрович	Тематический координатор по развитию спорта
9.	Косицина Александра Анатольевна	Специалист по закупкам
10.	Луковицкая Наталья Юрьевна	Специалист по закупкам
11.	Яблонская Вероника Ивановна	Специалист по закупкам
12.	Пумпур Ромуальда Антоновна	Тематический координатор по местным инициативам
13.	Шокель Елена Александровна	Менеджер сайта и по связям с общественностью
Партнёр проекта – ГА “Ахова птушак Бацькаўшчыны”		
14.	Винчевский Александр Евгеньевич	Директор
15.	Трофимчук Анна Сергеевна	Соавтор проектной заявки
16.	Колесникова Анна Романовна	Главный бухгалтер
17.	Киселева Анастасия Михайловна	Бухгалтер
18.	Гурбан Оксана Васильевна	Администратор
19.	Сороковик Наталия Кирилловна	Специалист по развитию туризма
20.	Резов Сергей Валерьевич	Специалист по развитию туризма
21.	Зуенок Сергей Васильевич	Специалист по природоохранным вопросам
22.	Левый Семен Васильевич	Специалист по природоохранным вопросам
23.	Башаримова Олеся Николаевна	Специалист по связям с общественностью
Партнёр проекта – Латвийский сельский форум		
24.	Анита Селицка (Anita Selicka)	Исполнительный директор Латвийского сельского форума (Executive Director of Latvian Rural Forum)
25.	Арис Адлерс (Aris Adlers)	Эксперт (Expert of the Latvian Rural Forum) Президент PREPARE (President of the Prepare)
26.	Зане Силина (Zane Silina)	Проектный менеджер (Project Manager of Latvian Rural Forum)
27.	Иева Ятниеце (Ieva Jatniece)	Эксперт (Expert of the Latvian Rural Forum) Координатор НГО сети сельских общин»
28.	Дайна Алужане (Daina Aluzhane)	Эксперт (Expert of the Latvian Rural Forum) Координатор НГО сети сельских общин»

СПИСОК ЧЛЕНОВ ОБЩЕСТВЕННОГО СОВЕТА ПО РАЗРАБОТКЕ И РЕАЛИЗАЦИИ СУР МИОРСКОГО РАЙОНА НА 2022 - 2035 ГОДЫ

ФИО	Должность
Драбо Валерий Анатольевич	- заместитель председателя районного Совета депутатов, заместитель председателя райисполкома, председатель Общественного совета по разработке и реализации СУР
Сиваграков Алег Владимирович	- менеджер проекта, заместитель председателя Общественного совета по разработке и реализации СУР
Астукевич Алексей Антонович	- директор филиала «Дисненский городской Дом культуры» ГУК «Миорский Центр культуры и народного творчества»
Белая Людмила Михайловна	- заведующий Заболотьевской сельской библиотекой-клубом ГУК «Миорская централизованная библиотечная система»
Будько Наталья Ивановна	- тематический координатор по социальной инфраструктуре проекта, педагог дополнительного образования ГУДО «Миорский районный Центр детей и молодежи»
Деревянчик Виктор Николаевич	- председатель Перебродского сельского Совета депутатов
Дударёнок Надежда Александровна	- местный координатор проекта
Ермаленок Витольд Антонович	- учитель истории ГУО «Миорская средняя школа № 3 имени Героя Советского Союза Е. А. Томко»
Жабёнок Владимир Антонович	- владелец агроэкоусадьбы «Сядзіба аратага»
Жойдик Наталия Николаевна	- владелец агроэкоусадьбы «Белые росы»
Киштымов Андрей Леонидович	- кандидат исторических наук, старший научный сотрудник Республиканской лаборатории историко-культурного наследия Государственного научного учреждения «Центр изучения белорусской культуры, языка и литературы» НАНБ
Латышкевич Александр Витальевич	- электромеханик линейных сооружений, связи и абонентских устройств участка продажи услуг Полоцкого зонального узла электросвязи Витебского филиала республиканского унитарного предприятия «Белтелеком»
Литвинов Андрей Жоржиевич	- владелец агроэкоусадьбы «Журавлиная Ельня»
Михалкив Василий Дмитриевич	- председатель ПУПКС «Миорский» Миорского района
Мороз Ольга Александровна	- пенсионер, жительница г.Миоры
Неверовский Бронислав Зыгмундович	- председатель Узмёнского сельского Совета депутатов
Патеёнок Ольга Владимировна	- тематический координатор по местным инициативам проекта
Пашкович Владимир Петрович	- заведующий Язненской участковой больницы УЗ «Миорская ЦРБ»
Сморщёк Ольга Александровна	- заведующий филиалом ГУДО «Миорский районный Центр детей и молодежи» г. Дисна
Устинович Ольга Войтеховна	- директор ГУО «Новопогостская ясли-сад – средняя школа»
Федукович Надежда Аркадьевна	- старейшина д. Сушки, д. Новое село, аг. Черессы Миорского района
Шалонько Елена Устиновна	- заместитель председателя райисполкома
Шамёнок Елена Венедиктовна	- директор ГУ «Территориальный центр социального обслуживания населения Миорского района»
Шевяков Дмитрий Викторович	- технический переводчик общества с ограниченной ответственностью «ММПЗ – групп» Миорский Металлопрокатный Завод, житель г.Дисна
Шокель Елена Александровна	- менеджер сайта и по связям с общественностью проекта, инструктор-методист по туризму ГУ «Физкультурно-спортивный клуб «Миоры»

ПРИЛОЖЕНИЕ 3

К СУР МИОРСКОГО РАЙОНА НА 2022 - 2035 ГОДЫ

СПИСОК

ЛИДЕРОВ МЕСТНЫХ ИНИЦИАТИВ, РЕАЛИЗОВАННЫХ В РАМКАХ ПРОЕКТА МЕЖДУНАРОДНОЙ ТЕХНИЧЕСКОЙ ПОМОЩИ «ВМЕСТЕ ДЛЯ СООБЩЕСТВА И ПРИРОДЫ: УПРОЧЕНИЕ ПРОЦЕССА РАЗВИТИЯ В МИОРСКОМ РАЙОНЕ ЧЕРЕЗ ПАРТНЁРСТВО МЕСТНОЙ ВЛАСТИ И ГРАЖДАНСКОГО ОБЩЕСТВА» (2019 - 2022 ГОДЫ)

№ п/п	ФИО	Место работы, профессия	Место проживания	Инициатива
1.	Ермалёнок Витольд Антонович	ГУО «Миорская средняя школа № 3 имени Героя Советского Союза Е. А. Томко», учитель истории	г. Миоры	Молодежная интерактивная культурно-историческая площадка «Наследие Миорского края»
2.	Ворона Диана Альбертовна	ГУО «Миорская средняя школа № 3 имени Героя Советского Союза Е. А. Томко», заведующая школьной библиотекой	г. Миоры	Молодежная интерактивная культурно-историческая площадка «Наследие Миорского края»
3.	Филипович Максим Юрьевич	ГУО «Миорская средняя школа № 3 имени Героя Советского Союза Е. А. Томко», учитель истории, руководитель по военно-патриотическому воспитанию	г. Миоры	Молодежная интерактивная культурно-историческая площадка «Наследие Миорского края»
4.	Будько Иван Степанович	Частное информационно-консалтинговое учреждение «Устойчивые решения», директор	г. Миоры	Вместе – к решению проблем благоустройства микрорайона «Восточный» г. Миоры
5.	Михалап Анна Владимировна	Частное информационно-консалтинговое учреждение «Устойчивые решения», специалист по PR	г. Миоры	Вместе – к решению проблем благоустройства микрорайона «Восточный» г. Миоры
6.	Павловская Елена Витальевна	ГУО «Повятская ясли-сад – средняя школа», директор	г. Миоры	Повятье – green school
7.	Ходасевич Инна Ивановна	ГУО «Повятская ясли-сад – средняя школа», учитель	г. Миоры	Повятье – green school
8.	Малявко Анжела Николаевна	Миорская районная организация Общественного объединения БРСМ, первый секретарь	г. Миоры	Повятье – green school
9.	Москаленко Ксения Игнатьевна	ГУ «Территориальный центр социального обслуживания населения Миорского района», специалист по социальной работе	г. Миоры	Расписные пряники Миорщины
10.	Москаленко Артём Денисович	Студент УО «Белорусский государственный университет информатики и радиоэлектроники»	г. Миоры / г. Минск	Расписные пряники Миорщины



№ п/п	ФИО	Место работы, профессия	Место проживания	Инициатива
11.	Лискова Анна Викторовна	ГУ «Территориальный центр социального обслуживания населения Миорского района», заведующий отделением для граждан пожилого возраста и сопровождаемого проживания	г. Миоры	Социальное кафе «Серебряный возраст»
12.	Машара Юлия Казимировна	ГУ «Территориальный центр социального обслуживания населения Миорского района», специалист по социальной работе	г. Миоры	Социальное кафе «Серебряный возраст»
13.	Павловская Галина Владимировна	Хозяйка агроэкоусадьбы «Мацейкава сяліба»	д. Переводье	Использование местного потенциала как главного ресурса для создания уникального туристического предложения
14.	Демьянова Марина Казимировна	ГУК «Миорский Центр культуры и народного творчества», режиссёр	г. Миоры	Использование местного потенциала как главного ресурса для создания уникального туристического предложения
15.	Иванова Надежда Савиновна	Филиал «Детский санаторий «Росинка» ОАО «Белагроздравица», бухгалтер	д. Переводье	Использование местного потенциала как главного ресурса для создания уникального туристического предложения
16.	Литвинов Андрей Жоржевич	Социально – экологическое учреждение «Сохранение и развитие Ельни», директор, хозяин агроэкоусадьбы «Журавлиная Ельня»	г. Миоры, хутор Сухие	Создание эколого-культурного туристического велосипедного маршрута по территории Миорского района
17.	Кашкур Владимир Казимирович	Глава крестьянского (фермерского) хозяйства «Демский сад»	урочище Рачнево	Расширение возможностей самозанятости населения Повятского сельсовета Миорского района посредством развития садоводческой деятельности
18.	Синица Нелли Францевна	ГУО «Миорский ясли-сад № 1», заведующий	г. Миоры	Инновационная экологическая площадка «Прикоснись к природе сердцем»
19.	Маскалькова Римма Викторовна	ГУО «Миорский ясли-сад № 1», учитель-дефектолог	г. Миоры	Инновационная экологическая площадка «Прикоснись к природе сердцем»
20.	Герцева Юлия Александровна	Браславское районное общественное объединение трансграничного сотрудничества «Евро-регион «Озерный край»	г. Браслав	Инновационная экологическая площадка «Прикоснись к природе сердцем»
21.	Островская Наталья Федоровна	Частное производственное унитарное предприятие «Животворящий источник», директор, местный социально-культурный фонд «За возрождение»	г. Дисна	Сиреневый рай
22.	Богович Александр Петрович	Индивидуальный предприниматель	г. Дисна	Сиреневый рай
23.	Майсеёнок Алла Петровна	ГУО «Дисненская средняя школа», учитель	г. Дисна	Сиреневый рай



ПЕРЕЧЕНЬ МЕРОПРИЯТИЙ ПО АДАПТАЦИИ К ИЗМЕНЕНИЮ КЛИМАТА В МИОРСКОМ РАЙОНЕ

№	Мероприятие	Срок реализации и исполнители	Стоимость, тыс. евро
1	Сбор информации о воздействии изменения климата в Миорском районе на разные сферы (болотные угодья и торфяные месторождения, сельское и лесное хозяйство, водные ресурсы, энергетику, экономику, здоровье населения, транспорт, здания и инфраструктуру, туризм, ООПТ и др.). Информирование специалистов разных секторов и населения о последствиях изменения климата ⁹ . Изучение опыта других городов ¹⁰ и разработка дополнительных мер адаптации	2022 – 2025 годы райисполком, УЗ «Миорский районный центр гигиены и эпидемиологии», УЗ «Миорская ЦРБ», инспекция природных ресурсов и охраны окружающей среды, унитарное предприятие «Миорское жилищно-коммунальное хозяйство», ГЛХУ «Дисненский лесхоз», Миорский районный отдел по чрезвычайным ситуациям, управление по сельскому хозяйству и продовольствию райисполкома, учреждения образования, научно-исследовательские учреждения, эксперты, общественные объединения	40
2	Предотвращение, повышение готовности и ликвидация пожаров (приобретение дрона с видеofиксацией, установка смотровых вышек с видеонаблюдением, ранцевых опрыскивателей для тушения пожаров в труднодоступных местах и другого оборудования для отдела по чрезвычайным ситуациям). Информационная работа с населением по предотвращению палов травы	2022 – 2025 годы Миорский районный отдел по чрезвычайным ситуациям, ГЛХУ «Дисненский лесхоз», райисполком, учреждения образования, общественные объединения	30
3	Изучение международного опыта добровольных дружин в противопожарной защите лесов и гражданской обороне (например, в Германии Австрии, Финляндии, Новой Зеландии, США) ¹¹ . Обучение волонтеров по выявлению и тушению пожаров в природных экосистемах	2022 – 2025 годы Миорский районный отдел по чрезвычайным ситуациям, ГЛХУ «Дисненский лесхоз», райисполком	10
4	Своевременное оповещение населения об опасных гидрометеорологических явлениях и чрезвычайных ситуациях, в т.ч. через информационный стенд с «бегущей строкой» в местах скопления людей. Обучение различных категорий населения (особенно детей) о правильных действиях в условиях чрезвычайных ситуаций и опасных метеоявлений ¹² , в т.ч. организация экскурсий в Могилевский областной центр безопасности жизнедеятельности ¹³	2022 – 2030 годы Миорский районный отдел по чрезвычайным ситуациям, ГЛХУ «Дисненский лесхоз», райисполком, общественные организации и инициативы, учреждения образования	15

⁹ Готовые информационные материалы доступны по ссылкам <http://climate.ecopartnerstvo.by/ru/news/450> и <http://climate.ecopartnerstvo.by/ru/library>, а также на сайте <https://climate.greenpeace.ru/>

¹⁰ Опыт других городов РБ по Соглашению мэров и их ПДУЭРК размещены на сайте <http://climate.ecopartnerstvo.by/ru/map>, опыт некоторых городов ЕС обобщен в публикации <http://climate.ecopartnerstvo.by/ru/library/157>

¹¹ Обзор некоторого иностранного опыта размещен на сайте МЧС <https://mchs.gov.by/internet-gazeta-spasatel/181583/>, однако важно изучать его не только по литературе и в сети Интернет, но и на практике, н-р через обменные визиты.

¹² Рекомендации Белгидромета на случай экстремальных погодных условий приведены <http://climate.ecopartnerstvo.by/ru/library/368>, также создан ряд видеороликов <https://youtu.be/9dJovJAZxkl>, <https://youtu.be/C215J1SZK4U> и https://youtu.be/_oJbE6WV0

¹³ В Могилеве работает областной центр безопасности жизнедеятельности, который обучает посетителей поведению при разных видах ЧС в интерактивном режиме <https://mogilev.mchs.gov.by/tsentr-bezopasnosti/>

№	Мероприятие	Срок реализации и исполнители	Стоимость, тыс. евро
5	<p>Внедрение засухоустойчивых культур в сельском хозяйстве¹⁴.</p> <p>Использование многолетних бобовых трав и пожнивных культур как компенсаторов дефицита органических веществ и средства улучшения влагоудерживающей способности почв, их водного и теплового режима</p> <p>Смещение сроков посева на более раннее время для эффективного использования ранневесенних запасов влаги.</p> <p>Постепенный переход на капельный полив и сбор дождевой воды для орошения</p>	<p>2022 – 2030 годы</p> <p>Сельскохозяйственные предприятия района, управление по сельскому хозяйству и продовольствию райисполкома, научно-исследовательские учреждения, эксперты, общественные объединения</p>	150
6	<p>Постоянный мониторинг распространения вредителей и возбудителей болезней растений в сельском и лесном хозяйстве.</p> <p>Применение средств защиты растений от вредителей и болезней с регулированием норм их внесения и контролем их экологической безопасности; поиск нового поколения химических средств защиты растений взамен традиционных пестицидов, в том числе биологически активных веществ, продуцируемых живыми организмами</p>	<p>2022 – 2030 годы</p> <p>Сельскохозяйственные предприятия района, ГЛХУ «Дисненский лесхоз», управление по сельскому хозяйству и продовольствию райисполкома, научно-исследовательские учреждения, эксперты, общественные объединения</p>	200
7	<p>Повторное заболачивание обработанных месторождений торфа. Реконструкция и ремонт мелиоративных систем для регулирования гидрологического режима территории (запасание воды на время засух и отвод избытки влаги во время обильных осадков и паводков)¹⁵</p>	<p>2022 – 2030 годы</p> <p>райисполком, мелиоративные организации района, общественные объединения, эксперты</p>	200
8	<p>Разработка схемы перспективного развития озелененных территорий г. Миоры с вовлечением жителей и экспертов¹⁶, создание затененных мест отдыха с комфортным микроклиматом для снижения теплового стресса во время жаркой погоды.</p> <p>Подбор растений для посадки, устойчивых к прогнозируемому изменению климата. Благоустройство пилотных территорий. Повышение привлекательности района для туристов</p>	<p>2022 – 2025 годы</p> <p>райисполком, предприятия района, ГЛХУ «Дисненский лесхоз», учреждения образования района, унитарное предприятие «Миорское жилищно-коммунальное хозяйство», общественные объединения, эксперты</p>	50
9	<p>Профилактика и раннее выявление сердечно-сосудистых заболеваний у людей для снижения риска¹⁷ воздействия жаркой погоды на них, как одной из основных групп риска. Информационно – образовательные акции «Цифры здоровья: артериальное давление» и «Уйти от инсульта» в местах скопления людей. Консультировали по профилактике болезней системы кровообращения и распространение памяток, буклетов. Видеоролики о здоровом образе жизни. Оборудование уличных тренажеров (бесплатные «тренажерных залов» для населения). Обозначение «Тропа здоровья». Обучение скандинавской ходьбе. Велофестивали.</p> <p>Обучение лиц с сердечно-сосудистыми заболеваниями правильному образу жизни и необходимости беречь себя во время жары. «Школа артериальной гипертензии»</p>	<p>2022 – 2030 годы</p> <p>райисполком, УЗ «Миорская ЦРБ», общественные объединения, учреждения образования</p>	150

№	Мероприятие	Срок реализации и исполнители	Стоимость, тыс. евро
10	Профилактика клещевых инфекций и других трансмиссивных болезней среди групп риска. Покос травы в парке, детских садах и т.п. Информирование населения о мерах защиты через инструктаж групп риска, плакаты в общественных местах и видеоролики	2022 – 2030 годы райисполком, УЗ «Миорский районный центр гигиены и эпидемиологии», УЗ «Миорская ЦРБ», инспекция природных ресурсов и охраны окружающей среды, унитарное предприятие «Миорское жилищно-коммунальное хозяйство», ГЛХУ «Дисненский лесхоз», общественные объединения, учреждения образования	50
11	Просвещение населения, особенно использующего личные колодцы и таких групп риска, как беременные, родители малолетних детей, пожилые люди о необходимости контроля качества питьевой воды. Профилактика болезней, связанных с качеством воды	2022 – 2030 годы райисполком, УЗ «Миорский районный центр гигиены и эпидемиологии», УЗ «Миорская ЦРБ», инспекция природных ресурсов и охраны окружающей среды, унитарное предприятие «Миорское жилищно-коммунальное хозяйство», общественные объединения, учреждения образования	10
12	Оценка риска подтопления территорий и участков дорог в результате обильных осадков из-за нарастающей неравномерности их выпадения. Изучение методов регулирования дождевого стока с помощью ландшафтного проектирования территорий и озеленения ¹⁸ . Внесение изменений в генеральный план г. Миоры и совершенствование ливневой канализации (при необходимости)	2022 – 2025 годы райисполком, отдел архитектуры и строительства, жилищно-коммунального хозяйства райисполкома, унитарное предприятие «Миорское жилищно-коммунальное хозяйство», эксперты	10
ИТОГО			915

¹⁴ Более детальные рекомендации в разрезе областей представлены в Стратегии адаптации сельского хозяйства Республики Беларусь к изменению климата <http://climate.ecopartnerstvo.by/ru/library/71>

¹⁵ Шарковщинский район в рамках своего ПДУЭРК уделит внимание данному вопросу <https://climate.ecopartnerstvo.by/ru/map/sarkauscyzna>

¹⁶ С опытом местной инициативы в г. Чаусы по данной теме можно познакомиться по ссылкам <http://climate.ecopartnerstvo.by/ru/news/244> и <http://climate.ecopartnerstvo.by/ru/news/232>

¹⁷ Город Могилев в рамках своего ПДУЭРК уделит внимание данному вопросу <http://climate.ecopartnerstvo.by/ru/map/mahiliou>

Справочное издание

Кузнецов Игорь Валерьевич
Банифатова Мария Николаевна
Драбо Валерий Анатольевич и др.

**СТРАТЕГИЯ УСТОЙЧИВОГО РАЗВИТИЯ
МИОРСКОГО РАЙОНА НА 2022–2035 ГОДЫ**

Ответственный за выпуск *Е. С. Патеи*
Фотоснимки: Антон Архипенко, Елена Барщевская,
Казимир Блажевич, Алёна Бондарук, Иван Борок, Диана Ворона,
Марина Гернат, Владимир Жабенок, Анна Лискова, Андрей Литвинов,
Анжела Малявко, Светлана Минина, Анна Михалап,
Ксения Москаленко, Елена Павловская, Сергей Плыткевич,
Вадим Пучинский, Виктор Радько, Евгений Сосюра,
Антон Степанищев, Анастасия Тимофеева, Владислав Уткин,
Елена Шангина, Елена Шокель, Алла Эрдман и др.
Оформление и вёрстка *Алия Довгун*.

За дополнительной информацией обращайтесь:
Заместитель председателя Миорского районного
исполнительного комитета
по телефону: +375 2153 51902 или по электронной почте:
rik@miory.vitebsk-region.gov.by
сайт: vitebsk-region.gov.by

Подписано в печать 15.03.2022. Формат 60×90/8.
Бумага каландрированная. Печать цифровая.
Усл. печ. л. 6,5. Уч.-изд. л. 6,2.
Тираж 500 экз. Заказ 20908.

Издатель и полиграфическое исполнение:
общество с ограниченной ответственностью «Колорград».
Свидетельство о государственной регистрации
издателя, изготовителя, распространителя печатных
изданий № 1/471 от 28.07.2015.

+375 17 361 91 40
post@segment.by
segment.by
Пер. Велосипедный, 5-904, 220033, Минск.



Водаспад на р. Вата



Від на Пераброддзе, азэры Абстэрні і Набіста



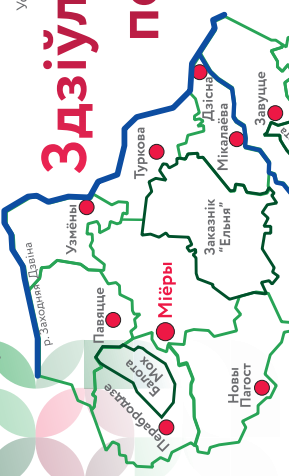
Бабёр



Экалагічная сцежка "Азыраўкі-Ельня" на балочце "Ельня"



Сьвадзінны дом і парк Дзідзіцкаўскаў у Явоніналі



МІЁРСКІ КРАЙ



Мегалітарактны завод у Міёрах



Лістэрка Эмілі Пільэр (XIX ст.) - унікальны экспанат Гістарычнага музэю СШ № 3 імя Героя Савецкага Саюза Я. А. Токкі



Гарадская набярэжная, Успенскі касцёл



Гарначыяк жоўты



МІЁРЫ



Шэры журавель

Здзіўленне побач!

Успенскі касцёл у Міёрах



Журавіны балотныя



Від на Дзісну, стоголовы мост



Крыжыца Святога Яна



Касцёл Беззаганнага Зачацця Найсвяцейшай Панны Марыі



Царква Уаскрасення Господняга



Назраньчына вышка



Мікалаўскаўская царква ў Чарасях




Від на горады, ракі Дзісну і Заходнюю Дзівную і старажытнае Замчышча на востраве

МІЁРСКІ КРАЙ



Возера Курганістае



Рысь



Паромная пераправа праз р. Заходняя Дзівную

горад Дзісна



Белы бусель



Стогаловы мост




Мураў з выявай Язэпа Дзіснадовіча



Герб горада



Мінута гімназіі



Міёрскі сельсавет

Возера Курганістае



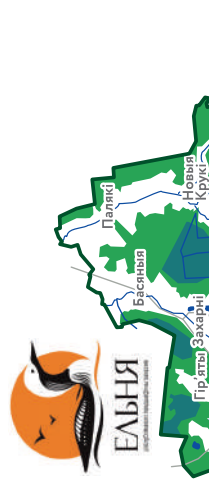
Азыраўка на балочце Ельня



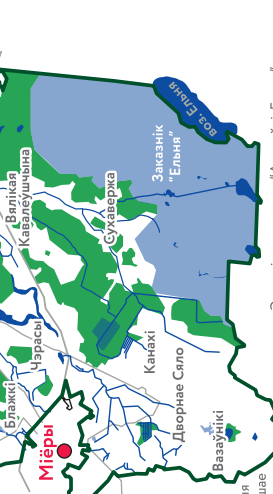
Назраньчына вышка



Мікалаўскаўская царква ў Чарасях



Балота Ельня займае першае месца па колькасці журавіну ў Беларусі



Экалагічная сцежка "Азыраўкі-Ельня" у засаўцы "Ельня"






БОЛОТА ЕЛЬНЯ



Мікалаўскаўская царква ў Чарасях

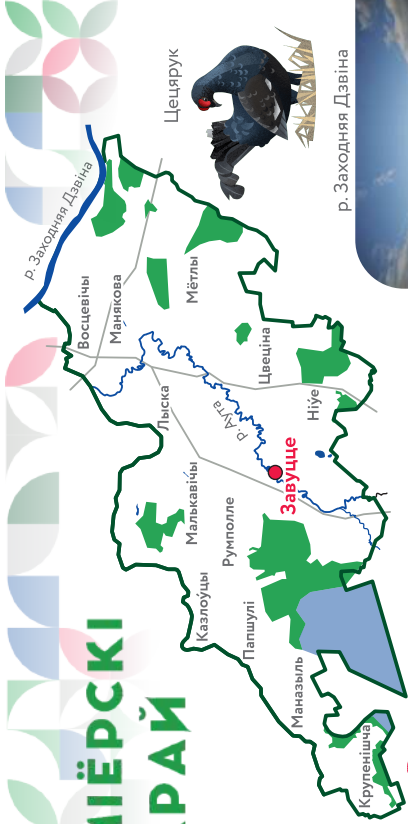


МіёРСКІ КРАЙ





Верас звычайны



Завуццёўскі сельсавет



Крыжаўзвіжанская царква ў Цвечна



Вадаспад на р. Ауга



Царква ў Галомысла



Аграсадзіба "Мазурны берэг" у Мазурына



р. Заходняя Дзвіна



Садаіба Кастравіцкіх у Дарожкавічах

Мікалаёўскі сельсавет



Дурніцы звычайныя



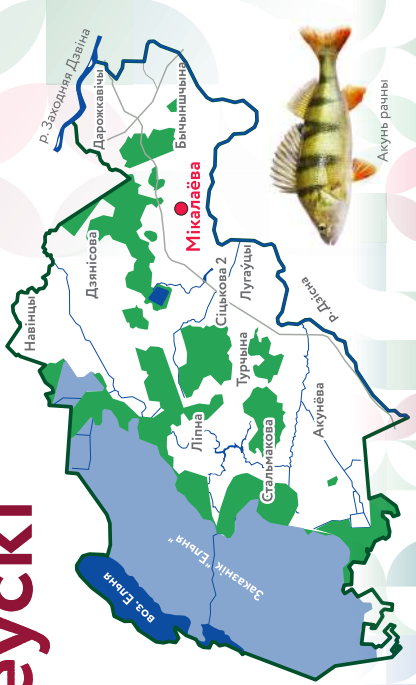
Пім Апалянер, французскі паэт



Пірсана еўрапейская



Адам Міцкевіч, паэт, пісьменнік



Касцёл Найсвяцейшай Тройцы – драўляны каталіцкі храм у Новым Пагоссе

Новапагосцкі сельсавет

Царква Святога Мікалая Цудатворца ў Новым Пагоссе




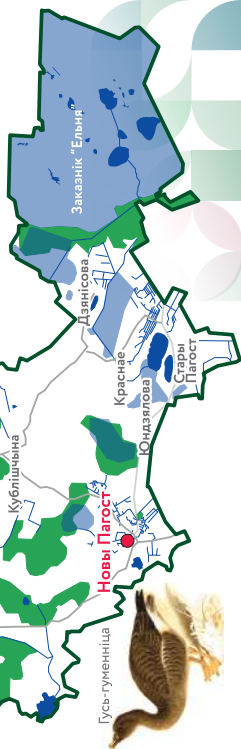
Старавіерская Свята-Троіцкая царква ў Кублішчыне



Чарніцы звычайныя



Вацлаў Юстынавіч Ластоўскі, беларускі грамадскі і палітычны дзеяч, пісьменнік, акадэмік, гісторык, філалаг



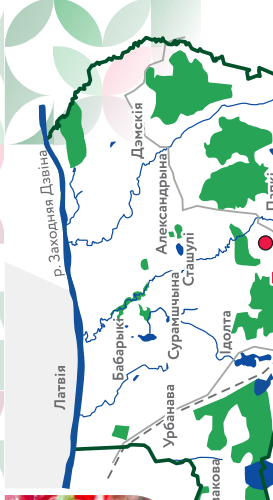
Павяцкі сельсавет



Клубніцы



Вадаспад на р. Влта




Павяцце-green school-Школа арганічнага земляробства



Воўк



Садаіба Мілашаў у Ідопта



Касцёл у Мілашова





